



EDURISE Nina
Matela

★★★★★ 4,8 / 5

737 ocen

Szkolenie w ramach zielonych kompetencji z wykorzystywaniem BSP do celów transformacji cyfrowej, marketingu i obrazowania terenów zielonych i chronionych, w tym loty FPV, fotografia i wideo lotnicze z postprocessingiem, wraz z upr. do STS-01 (Pilot drona ciężkiego VLOS DO 25kg) i egz. ULC

Numer usługi 2026/06/15/54735/3627945

- 📍 Częstochowa
- 🏠 Usługa szkoleniowa
- 📺 mieszana (stacjonarna połączona z usługą zdalną w czasie rzeczywistym)
- 👥 Zajęcia grupowe z praktyką indywidualną
- 🕒 23:00 h
- 📅 12.09.2026 do 25.10.2026

4 990,00 PLN brutto
4 990,00 PLN netto
216,96 PLN brutto/h
216,96 PLN netto/h
266,67 PLN cena rynkowa ⓘ

Informacje podstawowe

Kategoria

Techniczne / Pozostałe techniczne

Grupa docelowa usługi

Usługa skierowana jest do osób chcących zdobyć teoretyczne i praktyczne umiejętności w zakresie operacji lotniczych z użyciem dronów typu wielowirnikowiec oraz podnieść swoje kwalifikacje w życiu prywatnym i zawodowym, rozwijając zielone kompetencje i wspierając transformację cyfrową. Kurs wspiera rozwój umiejętności związanych z profesjonalnym wykorzystaniem BSP do obrazowania terenów zielonych i chronionych, w tym marketingu, fotografii i wideo lotniczego z postprocessingiem. Podczas zajęć wykorzystywane są drony wyposażone m.in. w kamery z kilkukrotnym zoomem do realizacji zadań „zielonej gospodarki”. Szkolenie przeznaczone jest dla osób pełnoletnich, które najpóźniej w dniu rozpoczęcia zajęć dostarczą potwierdzenie ukończenia bezpłatnego szkolenia A1/A3 dostępnego na stronie ULC (<https://elearning.uav.pansa.pl/catalog>).

Minimalna liczba uczestników

3

Maksymalna liczba uczestników

30

Data zakończenia rekrutacji

11-09-2026

Forma prowadzenia usługi

mieszana (stacjonarna połączona z usługą zdalną w czasie rzeczywistym)

Cel

Cel edukacyjny

Usługa „Szkolenie w ramach zielonych kompetencji z wykorzystywaniem BSP do celów transformacji cyfrowej, marketingu i obrazowania terenów zielonych i chronionych, w tym loty FPV, fotografia i wideo lotnicze z postprocessingiem, wraz z upr. do STS-01 (Pilot drona ciężkiego VLOS DO 25kg) i egz. ULC” potwierdza przygotowanie do wykonywania lotów BSP zgodnie z STS-01 i wykorzystania dronów do obrazowania, marketingu i monitoringu terenów zielonych i chronionych na potrzeby zielonej gospodarki

Efekty uczenia się oraz kryteria weryfikacji ich osiągnięcia i Metody walidacji

Efekty uczenia się	Kryteria weryfikacji	Metoda walidacji
Kursant charakteryzuje podstawy teoretyczne obsługi dronów, w tym zasady ich działania i różnice konstrukcyjne.	Kursant definiuje zasady fizyki i aerodynamiki lotu dronów.	Test teoretyczny
	Kursant rozróżnia rodzaje BSP, ich komponenty oraz systemy sterowania.	Test teoretyczny
	Kursant definiuje środki bezpieczeństwa stosowane podczas przygotowania i prowadzenia lotu.	Test teoretyczny
Kursant stosuje zasady bezpieczeństwa i analizuje zagrożenia w operacjach z użyciem BSP.	Kursant wskazuje regulacje dotyczące operacji bezzałogowych statków powietrznych, w tym przepisy dotyczące stref lotu.	Test teoretyczny
	Kursant identyfikuje potencjalne ryzyka i analizuje ich konsekwencje w kontekście bezpieczeństwa.	Test teoretyczny
Kursant planuje i realizuje operacje lotnicze z użyciem bezzałogowego statku powietrznego (BSP).	Kursant obsługuje drona: manewruje, startuje, ląduje oraz nawiguje w różnych warunkach.	Obserwacja w warunkach rzeczywistych
	Kursant utrzymuje stabilną pozycję i wykonuje kontrolowane manewry lotnicze.	Obserwacja w warunkach rzeczywistych
Kursant interpretuje przepisy prawa lotniczego oraz regulacje ULC dotyczące operacji BSP w Polsce.	Kursant identyfikuje i wyjaśnia regulacje oraz wymogi prawne związane z lotami BSP w Polsce, zgodnie z aktualnymi wytycznymi Urzędu Lotnictwa Cywilnego (ULC).	Test teoretyczny

Efekty uczenia się	Kryteria weryfikacji	Metoda walidacji
Kursant planuje i realizuje misje dronowe.	Kursant planuje trasy lotu, określa cele misji oraz analizuje otoczenie w celu zapewnienia bezpieczeństwa i skuteczności operacji.	Obserwacja w warunkach rzeczywistych
	Kursant realizuje misje w zróżnicowanych warunkach pogodowych i terenowych, z uwzględnieniem ograniczeń technicznych i obowiązujących przepisów.	Obserwacja w warunkach rzeczywistych
Kursant charakteryzuje zastosowania technologii dronowych w kontekście zielonych kompetencji i zrównoważonego rozwoju. Kursant charakteryzuje odpowiedzialność zawodową oraz analizuje wpływ operacji dronowych na środowisko i społeczeństwo.	Kursant wyjaśnia pojęcie zeroemisyjności i opisuje, w jaki sposób technologie BSP wspierają redukcję emisji CO ₂ .	Wywiad swobodny
	Kursant charakteryzuje znaczenie bezpieczeństwa i odpowiedzialności w operacjach lotniczych. Kursant analizuje wpływ swojej pracy na środowisko i społeczeństwo w kontekście tzw. „zielonych umiejętności”.	Wywiad swobodny Wywiad swobodny
Kursant rozwija świadomość ekologiczną i odpowiedzialność środowiskową Kursant ocenia znaczenie innowacji oraz technologii cyfrowych w kontekście wykorzystania BSP w pracy zawodowej.	Kursant promuje działania zeroemisyjne oraz zrównoważone wykorzystywanie technologii dronowych.	Obserwacja w warunkach rzeczywistych
	Kursant wykorzystuje zdobytą wiedzę do stosowania BSP w działaniach na rzecz ochrony środowiska i redukcji emisji. Kursant podejmuje gotowość wdrażania nowych technologii w codziennej pracy i życiu zawodowym.	Obserwacja w warunkach rzeczywistych Obserwacja w warunkach rzeczywistych
	Uczestnik charakteryzuje rolę dronów w procesach digitalizacji oraz inspekcji infrastruktury.	Wywiad swobodny

Efekty uczenia się	Kryteria weryfikacji	Metoda walidacji
<p>Kursant planowo i odpowiedzialnie wykorzystuje systemy BSP oraz narzędzia cyfrowe w dokumentowaniu obszarów zielonych, promując rozwiązania niskoemisyjne i ekoinnowacyjne.</p>	<p>Kursant rozróżnia i definiuje systemy bezzałogowych statków powietrznych oraz charakteryzuje ich zastosowanie w rejestracji materiałów foto-wideo</p>	<p>Wywiad swobodny</p>
	<p>Kursant planuje i organizuje działania związane z dokumentowaniem obszarów zielonych i chronionych w kontekście działań promocyjnych i marketingowych.</p> <p>Kursant uzasadnia wybór dronów jako narzędzi niskoemisyjnych i oszczędnych zasobowo</p>	<p>Obserwacja w warunkach symulowanych</p> <p>Wywiad swobodny</p>
	<p>Uczestnik monitoruje pracę BSP i kontroluje ich funkcjonowanie podczas wykonywania zadań</p>	<p>Obserwacja w warunkach rzeczywistych</p>
	<p>Kursant ocenia wpływ zastosowania BSP na środowisko oraz ich rolę we wspieraniu zielonej gospodarki</p> <p>Uczestnik nadzoruje realizację zadań i obsługuje sprzęt zgodnie z zasadami nowoczesnych technologii proekologicznych</p>	<p>Wywiad swobodny</p> <p>Obserwacja w warunkach rzeczywistych</p>

Efekty uczenia się	Kryteria weryfikacji	Metoda walidacji
Kursant stosuje technologie dronowe i narzędzia cyfrowe w działaniach proekologicznych, w tym w zakresie obróbki danych wizualnych oraz promowania zielonych kompetencji.	Kursant charakteryzuje działania związane z obróbką zdjęć i filmów pozyskanych z BSP	Obserwacja w warunkach symulowanych
	Kursant rozróżnia i ocenia zastosowania materiałów wizualnych w identyfikacji procesów szkodliwych dla środowiska	Wywiad swobodny
	Kursant definiuje pojęcie „zielonych umiejętności” i uzasadnia ich znaczenie w kontekście zielonej gospodarki	Wywiad swobodny
	Kursant obsługuje technologie ukierunkowane na niskoemisyjność i oszczędność zasobów, takie jak BSP	Obserwacja w warunkach rzeczywistych
	Kursant porównuje ekologiczność dronów względem śmigłowców i samolotów	Wywiad swobodny
	Uczestnik rozróżnia, charakteryzuje i obsługuje podstawowe programy do obróbki zdjęć i filmów dokumentujących obszary zielone i chronione	Obserwacja w warunkach symulowanych
	Kursant uzasadnia zastosowanie narzędzi cyfrowych jako elementu zielonych umiejętności w kontekście zawodowym i ogólnym	Obserwacja w warunkach symulowanych
	Kursant stosuje nowoczesne technologie wspierające działania środowiskowe z uwzględnieniem niskoemisyjności i zasobooszczędności	Obserwacja w warunkach symulowanych
Kursant adaptuje się do trendów zielonej gospodarki i wykorzystuje kompetencje społeczne w projektach środowiskowych	Uczestnik opisuje i ocenia przewagę technologiczną BSP nad tradycyjnymi statkami powietrznymi w kontekście wpływu na środowisko	Wywiad swobodny
	Kursant analizuje wymagania zielonej gospodarki i identyfikuje własne możliwości dostosowania się do nowych wyzwań na rynku pracy	Obserwacja w warunkach rzeczywistych
	Kursant planuje i realizuje projekty środowiskowe oraz świadczy usługi z zakresu: Planuje i realizuje projekty środowiskowe oraz świadczy usługi z zakresu, monitoringu terenów zielonych, w tym rezerwatów, parków narodowych i obszarów Natura 2000	Obserwacja w warunkach rzeczywistych

Efekty uczenia się	Kryteria weryfikacji	Metoda walidacji
<p>Kursant organizuje współpracę zespołową i komunikuje się skutecznie w sytuacjach wymagających koordynacji oraz przestrzegania zasad bezpieczeństwa.</p>	<p>Kursant wykazuje aktywny udział w pracy zespołowej podczas zadań praktycznych.</p>	<p>Obserwacja w warunkach rzeczywistych</p>
	<p>Uczestnik komunikuje się jasno i rzeczowo z instruktorem.</p>	<p>Obserwacja w warunkach rzeczywistych</p>
	<p>Kursant przestrzega procedur bezpieczeństwa i reaguje odpowiednio w sytuacjach kryzysowych.</p>	<p>Obserwacja w warunkach symulowanych</p>
	<p>Kursant wykazuje odpowiedzialność za powierzone zadania i sprzęt.</p>	<p>Obserwacja w warunkach rzeczywistych</p>
<p>Kursant rozwija umiejętności operowania BSP w kontekście niskoemisyjności, wpisując się w koncepcję „zielonych kompetencji” oraz zrównoważonej gospodarki wspierającej redukcję emisji, efektywne wykorzystanie zasobów i ochronę środowiska.</p>	<p>Kursant rozwija umiejętności operowania dronami i aktualizuje wiedzę o BSP, uwzględniając ich rolę w ekoinnowacjach.</p>	<p>Wywiad swobodny</p>
	<p>Kursant stosuje BSP do działań proekologicznych i ekoinnowacyjnych.</p>	<p>Wywiad swobodny</p>
	<p>Kursant opisuje zasady działania dronów do pomiaru zanieczyszczeń jako narzędzie ekoinnowacji.</p>	<p>Wywiad swobodny</p>
	<p>Kursant wykorzystuje kamerę z zoomem w dronie do monitoringu zwierzyny i ludzi na terenach zielonych.</p>	<p>Obserwacja w warunkach symulowanych</p>
	<p>Kursant wykazuje wiedzę i umiejętności dronowe w zapobieganiu kryzysom ekologicznym.</p>	<p>Obserwacja w warunkach symulowanych</p>
<p>Kursant wykorzystuje dane z BSP do analizy wpływu działalności człowieka na środowisko.</p> <p>Kursant identyfikuje potrzeby środowiskowe i dobiera techniki monitorowania z powietrza do specyfiki terenu.</p> <p>Kursant wdraża rozwiązania technologiczne wspierające działania adaptacyjne do zmian klimatu.</p>	<p>Kursant analizuje zarejestrowany materiał foto-wideo i identyfikuje zmiany środowiskowe.</p>	<p>Wywiad swobodny</p>
	<p>Kursant dobiera metody lotu, typy sensorów i parametry misji do specyfiki obszaru.</p>	<p>Obserwacja w warunkach symulowanych</p>
	<p>Kursant dobiera techniki ustawiania kamery, planuje misji z uwzględnieniem kątów nachylenia i oświetlenia w kontekście wizualnej komunikacji marketingowej.</p> <p>Kursant omawia konkretne zastosowania BSP w kontekście adaptacji środowiskowej.</p>	<p>Obserwacja w warunkach symulowanych</p> <p>Wywiad swobodny</p>

Efekty uczenia się	Kryteria weryfikacji	Metoda walidacji
Kursant stosuje narzędzia geoinformacji i obrazowania ziemi w realizacji projektów ekologicznych.	Kursant przygotowuje analizę przestrzenną z danych zebranych przez BSP .	Obserwacja w warunkach symulowanych
Kursant wdraża rozwiązania technologiczne w celu monitorowania punktów zbierania odpadów zgodnie z zasadami bezpieczeństwa i przepisami środowiskowymi.	Kursant monitoruje obiekty i placówki, w których znajdują się punkty recyklingu (wysypiska) i gdzie można usuwać odpady z gospodarstw domowych, w celu zapewnienia bezpieczeństwa, zgodności z przepisami oraz publicznego wykorzystywania tych obiektów zgodnego z przepisami dotyczącymi odpadów.	Obserwacja w warunkach symulowanych

Kwalifikacje

Kwalifikacje niewłączone do ZSK

Uznane kwalifikacje

Pytanie 2. Czy wydany dokument jest potwierdzeniem nabycia kwalifikacji lub uzyskania uprawnień zawodowych nadawanych przez organy władz publicznych lub instytutów badawczych, lub samorządów zawodowych, lub samorządów gospodarczych na podstawie odrębnych przepisów?

TAK

Rozporządzenie wykonawcze Komisji (UE) 2019/947 z dnia 24 maja 2019 r. w sprawie przepisów i procedur dotyczących eksploatacji bezzałogowych statków powietrznych (Dz. Urz. UE L 152 z 11.06.2019, z późn. zm.) oraz Rozporządzenie delegowane Komisji (UE) 2019/945 z dnia 12 marca 2019 r. w sprawie systemów bezzałogowych statków powietrznych oraz operatorów systemów bezzałogowych statków powietrznych z państw trzecich (Dz. Urz. UE L 152 z 11.06.2019, z późn. zm.).

Informacje

Nazwa Podmiotu prowadzącego walidację	podmiot wyznaczony przez Urząd Lotnictwa Cywilnego
Nazwa Podmiotu certyfikującego	Urząd Lotnictwa Cywilnego

Program

Szkolenie obejmuje wykorzystanie dronów w kontekście gospodarki ekologicznej, zielonej i cyfrowej transformacji oraz rozwoju zielonych kompetencji. Wspiera osoby dorosłe w podnoszeniu kwalifikacji z uwzględnieniem umiejętności istotnych dla regionalnych specjalizacji Śląska (RIS 2030 i PRT 2019–2030).

Kryterium powiązana z RIS i PRT:

- 4.3 Geoinformacja i jej zastosowanie

- 9.3 Technologie lotniczego i satelitarnego zobrazowania Ziemi oraz usług z tym związanych

Program szkolenia został stworzony z uwzględnieniem listy "zielonych kompetencji" opracowanej przez Komisję Europejską w ramach klasyfikacji ESCO.

Lista zielonych kompetencji oraz potwierdzenie ich zdobycia obejmuje:

- promowanie zrównoważonego rozwoju poprzez wykorzystanie dronów do cyfrowego obrazowania i dokumentacji, co ogranicza potrzebę stosowania tradycyjnych, bardziej zasobo- i emisyjnych metod,
- rozwijanie świadomości ekologicznej poprzez fotografię i wideo lotnicze terenów zielonych i chronionych, wspierające ich monitoring oraz promocję działań prośrodowiskowych,
- wykorzystanie nowoczesnych technologii (w tym FPV i postprocessingu) do tworzenia materiałów cyfrowych bez konieczności ingerencji w środowisko,
- wspieranie transformacji cyfrowej poprzez zastępowanie fizycznych działań terenowych rozwiązaniami opartymi na danych pozyskanych z BSP, co przyczynia się do ograniczenia śladu środowiskowego.

Ukończenie szkolenia pozwoli na zdobycie wiedzy i umiejętności niezbędnych do zdania egzaminu STS oraz uzyskania uprawnień STS-01, niezależnie od posiadanego doświadczenia w zakresie bezzałogowych statków powietrznych.

Szkolenie teoretyczne, część dronowa STS-01 (szkolenie grupowe) – 8 godzin

Podczas tej części szkolenia, zostaną omówione zagadnienia z zakresu:

- Ograniczenia możliwości człowieka
- Techniczne i operacyjne środki ograniczające ryzyko na ziemi
- Techniczne i operacyjne środki ograniczające ryzyko w powietrzu
- Ogólna wiedza na temat systemów bezzałogowych statków powietrznych
- Osiągi systemu bezzałogowego statku powietrznego w locie
- Przepisy lotnicze
- Meteorologia
- Procedury operacyjne

Egzamin z wiedzy teoretycznej STS - 1 godzina zegarowa - składa się z pytań zamkniętych jednokrotnego wyboru mających na celu ocenę wiedzy pilota bezzałogowego statku powietrznego na temat technicznych i operacyjnych środków ograniczających ryzyko. Uzyskanie przez Kursanta co najmniej 75% całkowitej liczby punktów jest równoznaczne ze zdaniem przez niego egzaminu z wiedzy teoretycznej.

Podana w harmonogramie data egzaminu z wiedzy teoretycznej jest datą orientacyjną i jest uzależniona od tempa przyswajania wiedzy Uczestnika, a także zebrania się wymaganej grupy, ponieważ obowiązują limity osób mogących wziąć udział w sesji egzaminacyjnej (w przypadku egzaminu online maksymalnie 5 osób). Termin egzaminu ustalany jest indywidualnie dla każdego uczestnika. Planowany czas jego trwania to 60 minut, jednak rzeczywisty czas zależy od tempa pracy zdającego. Egzamin organizowany jest przez Ośrodek Szkolenia w podmiocie egzaminującym wyznaczonym przez Urząd Lotnictwa Cywilnego (ULC), z zachowaniem zasady niezależności – zgodnie z wytycznymi ULC: „nie można egzaminować osób, które się szkoliło.” Lista podmiotów egzaminujących znajduje się na stronie ULC: <https://www.ulc.gov.pl/pl/drony/prowadzenie-szkolen/5826-lista-podmiotow-egzaminujacych>. Po ustaleniu terminu egzaminu uczestnik zobowiązany jest niezwłocznie poinformować o nim Operatora finansującego. **Wynik egzaminu wyświetla się automatycznie po zakończonym podejściu, a data nadania uprawnień mieści się w okresie obowiązywania karty, w związku z czym nie ma konieczności jej wydłużania.**

Szkolenie teoretyczne specjalistyczne (szkolenie grupowe), moduł obrazowania Ziemi z wykorzystaniem fotografii lotniczej z BSP na terenach zielonych i chronionych, w tym foto-wideo i postprocessing) – 8 godzin

Podczas tej części szkolenia, zostaną omówione zagadnienia z zakresu:

- obrazowania Ziemi i fotografii lotniczej na terenach zielonych i chronionych,
- praktycznych aspektów rejestracji danych – doboru parametrów misji (wysokość, rozdzielczość),
- podstaw kadrowania i rejestracji obrazu – planowania ujęć, ustawień kamery, pracy ze światłem,
- postprocessingu – obróbki zebranego materiału,
- wykorzystania materiałów z BSP w marketingu i komunikacji, w tym:
 - -> tworzenia materiałów promocyjnych (foto/wideo) dla obszarów zielonych i turystyki,
 - -> przygotowania materiałów do social media i kampanii online,
 - -> wykorzystania ujęć FPV w marketingu wideo,
 - -> optymalizacji materiałów pod publikację cyfrową,
 - -> prowadzenia działań marketingowych z poszanowaniem środowiska.

Szkolenie uwzględnia wykorzystanie BSP w obszarze „zielonej gospodarki”, w oparciu o nowoczesne technologie ukierunkowane na niskoemisyjność, zasobooszczędność oraz rozwój ekologicznego marketingu cyfrowego.

Wykorzystanie dronów do obrazowania terenów zielonych i chronionych ogranicza potrzebę prowadzenia tradycyjnych działań terenowych, zmniejszając ingerencję w środowisko oraz emisję spalin. Pozwala na nieinwazyjne pozyskiwanie wysokiej jakości materiałów foto i wideo, wspierających monitoring przyrody i dokumentowanie zmian.

Drony znajdują również zastosowanie w marketingu, umożliwiając tworzenie atrakcyjnych materiałów promujących obszary przyrodnicze i inicjatywy ekologiczne w formie cyfrowej. Dzięki postprocessingowi możliwe jest efektywne wykorzystanie zebranych danych co ogranicza konieczność powtarzania nalotów i dodatkowo zmniejsza ślad środowiskowy.

Szkolenia teoretyczne realizowane są w formie wykładów on-line, prowadzonych w czasie rzeczywistym przy wykorzystaniu platformy ZOOM.

Czas trwania poszczególnych tematów określony w harmonogramie może ulec zmianie w zależności od tempa przyswajania wiedzy przez Uczestników szkolenia.

Podczas każdego dnia szkolenia teoretycznego przewidziana jest jedna dłuższa przerwa wynosząca 40 minut, oraz dwie krótsze, po 10 min, które są wliczona w czas trwania usługi (co daje 7h wykładu i 1h przerw każdego dnia wykładów)).

Przerwy w trakcie części teoretycznej są wliczane do czasu trwania usługi i nie mają wpływu na prawidłową realizację programu szkolenia.

Część praktyczna szkolenia została podzielona na dwa etapy:

a) Szkolenie praktyczne STS – 4 godziny (w tym praktyka naziemna i tym 30 min oceny umiejętności praktycznych)

- Zakres obejmuje przygotowanie do operacji w scenariuszu STS-01 VLOS, w tym:
- czynności przed lotem (kontrola sprzętu, przygotowanie do operacji, analiza przestrzeni powietrznej i warunków),
- praktykę naziemną (procedury bezpieczeństwa, przygotowanie misji, planowanie lotu),
- procedury w trakcie lotu (bezpieczne sterowanie BSP, realizacja podstawowych manewrów, utrzymanie kontroli nad statkiem powietrznym),
- czynności po locie (zabezpieczenie sprzętu, podsumowanie operacji).

Kursant/ka po szkoleniu, nabędzie umiejętności pilotowania bezzałogowego statku powietrznego, płynnego operowania drążkami sterującymi, umiejętności związane z podstawowymi zagadnieniami filmowania z drona, zdobędzie wiedzę dot. praktycznego sprawdzania warunków meteorologicznych i dostosowania lotu do panującej pogody oraz wykonania czynności przedstartowych związanych z aktualnymi przepisami prawa.

Ocena umiejętności praktycznych - ocena umiejętności praktycznych na potrzeby operacji wykonywanych w ramach danego scenariusza standardowego obejmuje tematy uwzględnione w ramach szkolenia praktycznego. Przeprowadzana jest w trakcie szkolenia praktycznego i jest jego integralną częścią. Za przeprowadzenie oceny umiejętności praktycznych odpowiada instruktor prowadzący szkolenie praktyczne.

b) Szkolenie praktyczne – część specjalistyczna (moduł obrazowania Ziemi z wykorzystaniem fotografii lotniczej z BSP na terenach zielonych i chronionych, w tym foto-wideo i postprocessing) – 2 godziny (w tym 30 min oceny umiejętności teoretycznych oraz praktycznych) Zakresem obejmuje:

- planowanie ujęć oraz dobór parametrów lotu z uwzględnieniem minimalizacji wpływu na środowisko naturalne i ograniczenia ingerencji w ekosystem,
- realizację materiałów foto i wideo na terenach zielonych i chronionych z zachowaniem zasad ochrony przyrody, w tym unikania płoszenia zwierząt i naruszania siedlisk,
- pracę z kadrem, światłem i ruchem kamery (w tym elementy FPV) w sposób wspierający zrównoważone i odpowiedzialne wykorzystanie przestrzeni,
- wstępną analizę i selekcję materiału z uwzględnieniem efektywnego wykorzystania zasobów oraz ograniczenia konieczności ponownych lotów,
- omówienie koncepcji realizacji materiału, charakterystyki terenu oraz metod pracy zgodnych z zasadami zrównoważonego rozwoju, niskoemisyjności i nieinwazyjnego oddziaływania na środowisko.

Ocena wiedzy teoretycznej i umiejętności praktycznych z części specjalistycznej odbywa się w trakcie zajęć praktycznych i jest przeprowadzana przez osobę niezwiązaną z procesem szkoleniowym. Zakres części praktycznej rozwija kompetencje zielone i wspiera cele zrównoważonego rozwoju. Uczestnicy wykorzystują drony do tworzenia materiałów foto i wideo w sposób ograniczający użycie ciężkiego sprzętu, zmniejszający emisję oraz ingerencję w środowisko, przy jednoczesnym zachowaniu wysokiej jakości danych i materiałów wizualnych.

Część praktyczna jest ustalana indywidualnie z Uczestnikiem usługi i odbędzie się w okresie **od 13.09.2026r. do 25.10.2026r.**

Szczegółowe dni i godziny części praktycznej kursu dostępne będą u osoby nadzorującej usługę po stronie Dostawcy Usług. (w tym ocena umiejętności praktycznych i wiedzy teoretycznej z kompetencji zielonych).

W Harmonogramie usługi zostały uwzględnione pozycje dotyczące przeprowadzenia walidacji. Daty walidacji i oceny zdobytych umiejętności zamieszczone w harmonogramie są datami poglądowymi.

Walidacja jest ustalana indywidualnie z Uczestnikiem usługi i odbędzie się w okresie **od 28.09.2026r. do 25.10.2026r.** Termin walidacji dostępny będzie u osoby nadzorującej usługę po stronie Dostawcy Usług.

Usługa realizowana jest w godzinach zegarowych.

Czas trwania:

- stacjonarna: 6h
- zdalna: 17h

Harmonogram

Liczba pozycji harmonogramu: 17

Przedmiot / temat	Typ aktywności	Prowadzący	Data realizacji zajęć	Godzina rozpoczęcia	Godzina zakończenia	Liczba godzin	Forma stacjonarna
1 z 17 Szkolenie teoretyczne - Ogólna wiedza o systemach BSP , Techniczne i operacyjne środki ograniczające ryzyko na ziemi + Meteorologia (wykład w czasie rzeczywistym z współdziałaniem ekranu, testy)	Zajęcia	Adam Szmajduch	12-09-2026	08:00	09:50	01:50	Nie
2 z 17 -	Przerwa	-	12-09-2026	09:50	10:00	00:10	Nie

Przedmiot / temat	Typ aktywności	Prowadzący	Data realizacji zajęć	Godzina rozpoczęcia	Godzina zakończenia	Liczba godzin	Forma stacjonarna
3 z 17 Szkolenie teoretyczne - Osiągi systemu bezzałogo we go statku powietrzne go w locie i Budowa BSP (wykład w czasie rzeczywistym z współdzieleniem ekranu, testy)	Zajęcia	Adam Szmajduch	12-09-2026	10:00	12:00	02:00	Nie
4 z 17 -	Przerwa	-	12-09-2026	12:00	12:40	00:40	Nie
5 z 17 Szkolenie teoretyczne - Techniczne i operacyjne środki ograniczające ryzyko w powietrzu + ogólna wiedza o BSP (wykład w czasie rzeczywistym z współdzieleniem ekranu, testy)	Zajęcia	Dominik Dola	12-09-2026	12:40	14:20	01:40	Nie
6 z 17 -	Przerwa	-	12-09-2026	14:20	14:30	00:10	Nie

Przedmiot / temat	Typ aktywności	Prowadzący	Data realizacji zajęć	Godzina rozpoczęcia	Godzina zakończenia	Liczba godzin	Forma stacjonarna
7 z 17 Szkolenie teoretyczne - Przepisy lotnicze + Procedury operacyjne (wykład w czasie rzeczywistym z współdzieleniem ekranu, testy)	Zajęcia	Dominik Dola	12-09-2026	14:30	16:00	01:30	Nie
8 z 17 -	Walidacja	-	13-09-2026	17:00	17:30	00:30	Tak
9 z 17 Obrazowanie ziemi i fotografia lotnicza, część foto (wykład w czasie rzeczywistym z współdzieleniem ekranu, testy)	Zajęcia	Dominik Kozok	26-09-2026	08:00	09:50	01:50	Nie
10 z 17 -	Przerwa	-	26-09-2026	09:50	10:00	00:10	Nie
11 z 17 Obrazowanie ziemi i fotografia lotnicza, część foto (wykład w czasie rzeczywistym z współdzieleniem ekranu, testy)	Zajęcia	Dominik Kozok	26-09-2026	10:00	11:00	01:00	Nie

Przedmiot / temat	Typ aktywności	Prowadzący	Data realizacji zajęć	Godzina rozpoczęcia	Godzina zakończenia	Liczba godzin	Forma stacjonarna
<div style="background-color: #c00000; color: white; padding: 2px; display: inline-block;">12 z 17</div> Obrazowani e ziemi i fotografia lotnicza, część wideo (wykład w czasie rzeczywistym z współdziałaniem ekranu, testy)	Zajęcia	Dominik Kozok	26-09-2026	11:00	12:00	01:00	Nie
<div style="background-color: #c00000; color: white; padding: 2px; display: inline-block;">13 z 17</div> -	Przerwa	-	26-09-2026	12:00	12:40	00:40	Nie
<div style="background-color: #c00000; color: white; padding: 2px; display: inline-block;">14 z 17</div> Obrazowani e ziemi i fotografia lotnicza, część wideo (wykład w czasie rzeczywistym z współdziałaniem ekranu, testy)	Zajęcia	Dominik Kozok	26-09-2026	12:40	14:00	01:20	Nie
<div style="background-color: #c00000; color: white; padding: 2px; display: inline-block;">15 z 17</div> -	Przerwa	-	26-09-2026	14:00	14:10	00:10	Nie
<div style="background-color: #c00000; color: white; padding: 2px; display: inline-block;">16 z 17</div> Obrazowani e ziemi i fotografia lotnicza, foto- wideo postprocesing (wykład w czasie rzeczywistym z współdziałaniem ekranu, testy)	Zajęcia	Dominik Kozok	26-09-2026	14:10	16:00	01:50	Nie
<div style="background-color: #c00000; color: white; padding: 2px; display: inline-block;">17 z 17</div> -	Walidacja	-	28-09-2026	17:00	18:00	01:00	Nie

Podsumowanie

Rodzaj godzin	Liczba godzin
Suma godzin zegarowych usługi	23:00
w tym suma godzin zajęć	14:00
w tym suma godzin walidacji	01:30
w tym suma przerw	02:00
w tym liczba godzin zajęć praktycznych indywidualnych	05:30
Suma godzin dydaktycznych bez przerw	28:00

Cennik

Cennik

Rodzaj ceny	Cena
Koszt przypadający na 1 uczestnika brutto	4 990,00 PLN
Podmiot uprawniony do zwolnienia z VAT na podstawie art. 43 ust. 1 ustawy o VAT	
Koszt przypadający na 1 uczestnika netto	4 990,00 PLN
Koszt osobogodziny brutto	216,96 PLN
Koszt osobogodziny netto	216,96 PLN
W tym koszt walidacji brutto	50,00 PLN
W tym koszt walidacji netto	50,00 PLN
W tym koszt certyfikowania brutto	0,00 PLN
W tym koszt certyfikowania netto	0,00 PLN

Liczba godzin usługi

Rodzaj godzin	Liczba godzin
---------------	---------------

Liczba godzin zegarowych usługi


23:00

w tym liczba godzin zajęć praktycznych indywidualnych

05:30

Prowadzący

Liczba prowadzących: 14



1 z 14

Tomasz Wszolek


Specjalista w dziedzinie fotografii i filmu, od wielu lat aktywny zawodowo jako operator i fotograf, realizujący projekty komercyjne, edukacyjne i społeczne. W ciągu ostatnich 5 lat rozwijał swoje kompetencje w obszarze komunikacji wizualnej wspierającej działania na rzecz ochrony środowiska i zrównoważonego rozwoju – pracował m.in. przy projektach dokumentujących zmiany w krajobrazie, działania lokalnych społeczności oraz inicjatywy edukacyjne. Podczas szkoleń z zakresu BSP prowadzi zajęcia dotyczące fotografii i wideo. Pomaga uczestnikom w wyborze i obróbce materiału z drona, dzieląc się wiedzą z zakresu kompozycji, pracy ze światłem i podstaw postprodukcji. Prowadzący posiada doświadczenie zawodowe zdobyte nie wcześniej niż 5 lat przed datą publikacji usługi w BUR. mail: kontakt@edurise.pl



2 z 14

Michał Barankiewicz

Absolwent WAT na Wydziale Inżynierii Lądowej i Geodezji. Magister inżynier geodeta i kartograf. Posiada ponad 10 letnie doświadczenie w realizacji prac i szkoleń dronowych w tym o charakterze specjalistycznym. Wieloletni pilot nie tylko samych bezzałogowców, ale również helikopterów oraz samolotów. Jako jeden z niewielu w Polsce posiada uprawnienie sterowania dronem o wadze do 150kg. Współautor książki "Jak kupować drony i usługi dronowe w zamówieniach publicznych". W latach 2020-2024 we współpracy z EDURISE zrealizował 16 szkoleń specjalistycznych z wykorzystania BSP do realizacji zadań inżynierskich. W przeciągu ostatnich 5 lat angażuje się również w projekty wykorzystujące BSP w działaniach na rzecz ochrony środowiska, zrównoważonego rozwoju oraz wdrażania innowacyjnych technologii wspierających zieloną gospodarkę. Posiada wiedzę, umiejętności i kompetencje do przeprowadzania oceny umiejętności praktycznych przyszłych pilotów BSP. Prowadzący posiada doświadczenie zawodowe zdobyte nie wcześniej niż 5 lat przed datą publikacji usługi w BUR. MAIL: kontakt@edurise.pl



3 z 14

Adam Szmajduch

Licencjonowany operator BSP, od 2024 roku związany zawodowo z branżą dronową. Specjalizuje się w zastosowaniu bezzałogowych statków powietrznych w misjach poszukiwawczo-ratowniczych, zarówno w terenie zurbanizowanym, jak i trudno dostępnym. Jako instruktor aktywnie wspiera rozwój kompetencji nowych pilotów, prowadząc szkolenia praktyczne oraz uczestnicząc w projektach edukacyjnych i operacyjnych. W ostatnich miesiącach wykorzystuje drony do wspierania działań związanych z monitorowaniem środowiska oraz edukacją ekologiczną, integrując wiedzę techniczną z odpowiedzialnym podejściem do przyrody. Posiada wiedzę, umiejętności i kompetencje do przeprowadzania oceny umiejętności praktycznych przyszłych pilotów BSP.


Prowadzący posiada doświadczenie zawodowe zdobyte nie wcześniej niż 5 lat przed datą publikacji usługi w BUR. Mail: kontakt@edurise.pl



4 z 14

Michał Bąk

Operator i instruktor dronów, aktywny w branży od 2024 roku, posiadający uprawnienia w kategorii otwartej (A1, A2, A3) oraz szczególnej STS. Specjalizuje się w fotografii i filmowaniu z powietrza, łącząc techniczną precyzję z wyczuciem kompozycji i światła. Od początku swojej drogi z BSP wykorzystuje drony do realizacji projektów związanych z dokumentacją terenową, monitorowaniem środowiska oraz wspieraniem inicjatyw na rzecz zrównoważonego rozwoju. Ma doświadczenie zarówno w pracy twórczej, jak i szkoleniowej. Posiada wiedzę, umiejętności i kompetencje do przeprowadzania oceny umiejętności praktycznych przyszłych pilotów BSP. Prowadzący posiada doświadczenie zawodowe zdobyte nie wcześniej niż 5 lat przed datą publikacji usługi w BUR. mail: kontakt@edurise.pl



5 z 14

Dominik Kozok


Pasjonat filmu i fotografii, związany z tą dziedziną od czasów technikum fotograficznego, a obecnie student Akademii Sztuk Pięknych we Wrocławiu. Od 2021 roku aktywnie działa w branży bezzałogowych statków powietrznych, specjalizując się w fotografii i filmie z powietrza oraz w zastosowaniach UAV w działaniach kreatywnych i edukacyjnych. Jest licencjonowanym operatorem dronów, nauczycielem i praktykiem z dużym doświadczeniem – przeprowadził setki godzin warsztatów i szkoleń, zarówno dla początkujących, jak i zaawansowanych użytkowników. Łączy wiedzę techniczną z artystyczną wrażliwością, inspirując innych do twórczego wykorzystywania nowych technologii. W przeciągu ostatnich 5 lat wykorzystuje drony do realizacji projektów związanych z monitorowaniem środowiska, dokumentacją terenową oraz wspieraniem działań na rzecz zrównoważonego rozwoju. Prowadzący posiada doświadczenie zawodowe zdobyte nie wcześniej niż 5 lat przed datą publikacji usługi w BUR. Doświadczenie zawodowe zdobyte nie wcześniej niż 5 lat przed datą publikacji usługi w BUR. mail: kontakt@edurise.pl



6 z 14

Dominik Dola

Od 2024 roku aktywnie rozwija swoje umiejętności w zakresie lotów FPV, łącząc precyzyjny pilotaż z nowoczesnym podejściem do edukacji i technologii. Brał udział w licznych praktykach edukacyjnych, gdzie wykorzystywano bezzałogowe statki powietrzne (BSP) jako narzędzie do nauki, eksperymentów i promowania nowych rozwiązań technologicznych. Licencjonowany operator BSP oraz instruktor, który z pasją dzieli się wiedzą podczas warsztatów i szkoleń, inspirując przyszłych pilotów. W ostatnich miesiącach wykorzystuje drony do wspierania działań związanych z monitorowaniem środowiska oraz edukacją ekologiczną. Posiada wiedzę, umiejętności i kompetencje do przeprowadzania oceny umiejętności praktycznych przyszłych pilotów BSP. Prowadzący posiada doświadczenie zawodowe zdobyte nie wcześniej niż 5 lat przed datą publikacji usługi w BUR. Mail: kontakt@edurise.pl




7 z 14

Radosław Nobis

Pilot i Instruktor UAVO z uprawnieniami VLOS, BVLOS, NSTS-01, NSTS-02, NSTS-05, NSTS-06. Pasjonat i specjalista w fotografii lotniczej. Posiada doświadczenie w wykorzystaniu BSP zarówno w praktycznych szkoleniach Pilotów dronów, jak i usługach (wideofilmowanie, fotografia, obróbka). W roku 2023 poszerzył swoje uprawnienia o STS-01 oraz zaczął szkolić Pilotów BSP do wykorzystania FPV. Posiada wiedzę, umiejętności i kompetencje do przeprowadzania oceny umiejętności

praktycznych przyszłych pilotów BSP. W przeciągu ostatnich 5 lat wykorzystuje drony do realizacji projektów związanych z monitorowaniem środowiska, dokumentacją terenową oraz wspieraniem działań na rzecz zrównoważonego rozwoju. Prowadzący posiada doświadczenie zawodowe zdobyte nie wcześniej niż 5 lat przed datą publikacji usługi w BUR. mail: kontakt@edurise.pl



8 z 14

Dawid Bujoczek

Pasjonat technologii i lotów FPV (First Person View), z dronami związany od 2024 roku. Specjalizuje się w dynamicznym lataniu w trybie FPV, łącząc precyzję pilotażu z zamiłowaniem do nowoczesnych technologii i sportowego podejścia do latania. Jest licencjonowanym operatorem BSP, a swoje doświadczenie zdobywał podczas realizacji projektów oraz wsparcia przy szkoleniach i warsztatach, jako asystent i instruktor. W ostatnich miesiącach wykorzystuje drony do wspierania działań związanych z monitorowaniem środowiska oraz edukacją ekologiczną. Posiada wiedzę, umiejętności i kompetencje do przeprowadzania oceny umiejętności praktycznych przyszłych pilotów BSP. Prowadzący posiada doświadczenie zawodowe zdobyte nie wcześniej niż 5 lat przed datą publikacji usługi w BUR. mail: kontakt@edurise.pl



9 z 14

Michał Matela

Instruktor UAWO z ponad 8 letnim stażem instruktorskim. Posiada uprawnienia UAWO VLOS, BVLOS, INS, MR25kg (wielowirnikowce) i A25kg (samoloty). Prowadzi wykłady teoretyczne i realizuje prace m.in. z zakresu dronów, fotogrametrii, GIS, termowizji, LIDAR. Prowadzi zajęcia praktyczne dronowe i specjalistyczne. Absolwent Politechniki Śląskiej na kierunku "Systemy Informacji Geograficznej INSPIRE i SDI" Przeprowadził ponad 1000 szkoleń do uzyskania uprawnień dronowych. Posiada 5 letnie doświadczenie w projektach związanych z danymi satelitarnymi. Od 2023 główny specjalista w zakresie szkoleń specjalistycznych przy wykorzystaniu BSP (W tym czasie zrealizował szkolenia dla ok. 180 kursantów). W przeciągu ostatnich 5 lat aktywnie uczestniczy w projektach z zakresu eko-innowacji, wykorzystując drony i dane przestrzenne do monitoringu środowiska, analizy zmian klimatycznych oraz wspierania zrównoważonego rozwoju. Posiada wiedzę, umiejętności i kompetencje do przeprowadzania oceny umiejętności praktycznych przyszłych pilotów BSP. Prowadzący posiada doświadczenie zawodowe zdobyte nie wcześniej niż 5 lat przed datą publikacji usługi w BUR. mail: kontakt@edurise.pl



10 z 14

Mateusz Ćwiek

Kierownik Ośrodka Szkoleniowego, Ekspert BSP, Pilot i Instruktor UAWO z uprawnieniami VLOS/BVLOS/NSTS-01/NSTS-02/NSTS-05/NSTS-06. Absolwent Uniwersytetu Śląskiego. Doświadczony specjalista w szerokim zakresie zastosowań dronowych – od fotografii i wideo, przez inżynierię i termowizję, aż po operacje poszukiwawczo-ratownicze (SAR). Od 2017 roku aktywnie rozwija swoje kompetencje w lotnictwie bezzałogowym, łącząc praktykę z zaawansowaną wiedzą techniczną. Posiada wieloletnie doświadczenie w szkoleniu pilotów BSP oraz realizacji zaawansowanych usług dronowych, takich jak inspekcje termowizyjne budynków, monitoring infrastruktury krytycznej, wsparcie służb ratunkowych i precyzyjna dokumentacja terenowa. W latach 2023-2024 przeszkolił blisko 100 pilotów, przekazując zarówno wiedzę teoretyczną, jak i praktyczną. Zaangażowany w rozwój eko-innowacyjnych zastosowań technologii bezzałogowych, w tym w projekty związane z monitoringiem środowiska, odnawialnymi źródłami energii oraz wspieraniem zielonej transformacji. Jako ekspert w dziedzinie BSP posiada zaawansowane kompetencje w ocenie umiejętności praktycznych przyszłych operatorów dronów, a jego wiedza i doświadczenie pozwalają mu na wdrażanie innowacyjnych rozwiązań w branży bezzałogowego lotnictwa. Posiada wiedzę, umiejętności i kompetencje do przeprowadzania oceny umiejętności

praktycznych przyszłych pilotów BSP. Prowadzący posiada doświadczenie zawodowe zdobyte nie wcześniej niż 5 lat przed datą publikacji usługi w BUR. mail: kontakt@edurise.pl



11 z 14

Andrzej Sowa


Instruktor UAVO, posiada uprawnienia INS, A1/A3, A2, STS-01, STS-02, NSTS-01, 02, 05, 06. Absolwent Politechniki Częstochowskiej. Pasjonat dronów od 2016 roku. Doświadczony instruktor - ceniony przez kursantów za indywidualne podejście do programu szkolenia i ogrom wiedzy praktycznej. Ponad 400 wyszkolonych pilotów dronów, z czego ponad 100 w przeciągu ostatnich dwóch lat. Drony wykorzystuje do fotografii oraz filmowania ujęć na potrzeby reklamy, archiwizacji nieruchomości czy postępów prac budowlanych. W przeciągu ostatnich 5 lat wykorzystuje technologie dronowe do wspierania projektów związanych z monitoringiem środowiskowym, ochroną zasobów naturalnych oraz wdrażaniem innowacyjnych rozwiązań w zakresie zielonej gospodarki. Doświadczony operator pracujący przy relacjach z imprez sportowych, jak również przy akcjach poszukiwawczych SAR. Posiada wiedzę, umiejętności i kompetencje do przeprowadzania oceny umiejętności praktycznych przyszłych pilotów BSP. Prowadzący posiada doświadczenie zawodowe zdobyte nie wcześniej niż 5 lat przed datą publikacji usługi w BUR. mail: kontakt@edurise.pl



12 z 14

Łukasz Oparczyk

Pilot i Instruktor UAVO z uprawnieniami NSTS-01, NSTS-02, NSTS-05, NSTS-06 oraz STS-01 i STS-02. Specjalista w zakresie inspekcji oraz fotografii i wideofilmowania z drona. Laureat nagród fotograficznych w dziedzinie ujęć lotniczych. Posiada szerokie doświadczenie w realizacji materiałów wizualnych z powietrza, od ujęć reklamowych po dokumentację techniczną. W pracy instruktorskiej skupia się na szkoleniu praktycznym pilotów dronów, przygotowując ich do profesjonalnego wykonywania lotów inspekcyjnych i kreatywnych. W latach 2024-2025 przeszkolił z wiedzy praktycznej 40 pilotów dronów. W przeciągu ostatnich 5 lat realizował projekty związane z wykorzystaniem dronów do monitoringu środowiskowego, wspierania zrównoważonego rozwoju oraz wdrażania technologii proekologicznych. Posiada wiedzę, umiejętności i kompetencje do przeprowadzania oceny umiejętności praktycznych przyszłych pilotów BSP. Prowadzący posiada doświadczenie zawodowe zdobyte nie wcześniej niż 5 lat przed datą publikacji usługi w BUR. mail: kontakt@edurise.pl



13 z 14

NINA MATELA

Pilot z 7 letnim doświadczeniem w branży bezzałogowych statków powietrznych. Instruktor i egzaminator z wieloletnim doświadczeniem. Absolwentka Politechniki Śląskiej, Mgr inż logistyki. Autorka pracy magisterskiej, na temat innowacyjnego wykorzystaniu dronów w logistyce. Posiada doświadczenie zarówno w prowadzeniu szkoleń (przeszkolonych, ponad 200 kursantów), jak i realizacji usług z wykorzystaniem BSP. W 2020 roku założyła własny ośrodek szkolenia i egzaminowania EDURISE, w którym poprowadziła szkolenia dla blisko 150 osób. Prowadzący posiada doświadczenie zawodowe zdobyte nie wcześniej niż 5 lat przed datą publikacji usługi w BUR. mail: kontakt@edurise.pl



14 z 14

Michał Zbruk

Instruktor i operator bezzałogowych statków powietrznych (BSP), od wielu lat aktywnie związany z wykorzystaniem technologii dronowych w działaniach operacyjnych, szkoleniowych oraz ratowniczych. Specjalizuje się w prowadzeniu lotów w scenariuszach poszukiwawczo-ratowniczych (SAR), wsparciu działań służb oraz wykorzystaniu BSP w sytuacjach wymagających szybkiego

pozyskiwania informacji i monitorowania terenu. Na co dzień aktywnie wykorzystuje bezzałogowe statki powietrzne w praktyce zawodowej, realizując loty operacyjne, szkolenia oraz działania wspierające służby i podmioty odpowiedzialne za bezpieczeństwo. Posiada bogate doświadczenie w zakresie planowania i realizacji misji BSP, oceny ryzyka operacyjnego, wykorzystania kamer termowizyjnych oraz prowadzenia działań w zróżnicowanych warunkach terenowych. Szczególną uwagę poświęca praktycznym aspektom bezpieczeństwa lotów, procedurom operacyjnym oraz skutecznemu wykorzystaniu BSP w zadaniach realizowanych przez służby i organizacje ratownicze. Posiada wiedzę, umiejętności i kompetencje niezbędne do przeprowadzania oceny umiejętności praktycznych przyszłych pilotów BSP oraz przygotowywania uczestników do bezpiecznego wykonywania operacji lotniczych zgodnie z obowiązującymi przepisami prawa lotniczego. Doświadczenie zawodowe zdobyte nie wcześniej niż 5 lat przed datą publikacji usługi w BUR.
Kontakt: kontakt@edurise.pl

Informacje dodatkowe

Informacje o materiałach dla uczestników usługi

Uzyskanie uprawnień

Kursant otrzymuje informację o wyniku egzaminu bezpośrednio po jego zakończeniu. Urząd Lotnictwa Cywilnego ma do 30 dni (zazwyczaj do 14 dni) na nadanie i uwidocznienie uprawnień w systemie KSID (<https://drony.gov.pl>). Uprawnienia są nadawane z datą zdania egzaminu.

Część praktyczna szkolenia może być realizowana w trakcie obowiązywania karty usługi – nie ma wymogu, aby odbywała się po zaliczeniu egzaminu teoretycznego. W związku z tym nie ma konieczności wydłużania okresu obowiązywania karty.

Status nadanych uprawnień można również zweryfikować za pomocą wyszukiwarki dostępnej na stronie: <https://drony.gov.pl/pilot-operator-search>, wprowadzając numer pilota kursanta.

Termin zakończenia usługi:

Na datę zakończenia usługi rozwojowej wpływa wiele czynników:

- warunki pogodowe,
- dyspozycyjność Trenerów,
- dyspozycyjność Uczestnika usługi,
- dostępność przestrzeni powietrznej,
- dostępność oraz stan techniczny infrastruktury,
- zdawalność Uczestnika.

W przypadku sprzyjających czynników zakończenie usługi może nastąpić przed planowanym terminem.

Forma świadczenia usługi:

- Czas trwania szkolenia to łącznie **23 godziny zegarowe**:
- usługa stacjonarna: **6 godzin zegarowych** (szkolenie praktyczne, stacjonarne, indywidualne)
- usługa zdalna w czasie rzeczywistym: **17 godzin zegarowych** (szkolenie teoretyczne, zdalne w czasie rzeczywistym, w tym egzamin)

W ramach szkolenia uczestnicy usługi rozwojowej biorą udział w wykładach on-line prowadzonych w czasie rzeczywistym z instruktorem prowadzącym, wraz ze współdzieleniem ekranu. Linki dostępu do wirtualnej sali szkoleniowej aktywne są na czas trwania wykładów w części teoretycznej, zgodnie z harmonogramem. Podczas wykładów, uczestnikom udostępniany jest ekran z materiałami szkoleniowymi, a wszystkie jego slajdy są w czasie rzeczywistym omawiane. Uczestnicy szkolenia mogą na bieżąco zadawać pytania i prowadzić z instruktorem prowadzącym dyskusję. Ośrodek szkolenia nie przewiduje udostępniania wyżej wymienionych materiałów w formie papierowej ani w formie nagrań z wykładów. Kursanci otrzymują dostęp do platformy e-learningowej Ośrodka Szkolenia, gdzie znajdują się prezentacje oraz testy wiedzy, wspomagające proces przyswajania zdobytej wiedzy oraz przygotowującego do egzaminu końcowego.

Koszty dojazdu, zakwaterowania i wyżywienia, uczestnik ponosi we własnym zakresie.

WAŻNE! Szkolenie praktyczne oraz ocena umiejętności praktycznych odbędą się na terenie województwa Śląskiego wedle preferencji uczestnika w jednej z poniżej wymienionych lokalizacji:

Świętochłowice, ul. Bytomska 40, 41-600 Świętochłowice, woj. Śląskie - na otwartej przestrzeni Stadionu Skałka (link do parkingu: https://maps.app.goo.gl/4Xgb8o3N6fiNRtFE6?g_st=com.google.maps.preview.copy),

Bielsko-Biała, ul. Portowa 73, 43-300 Bielsko-Biała, woj. Śląskie - w okolicach "Trzech Lipiek" (<https://maps.app.goo.gl/wJcnjHegNs74HdC9>),

Rybnik, ul. Żorska 332, 44-200 Rybnik, pow. Rybnik, woj. Śląskie - na otwartej przestrzeni. (Aeroklub - link w google maps: <https://maps.app.goo.gl/1YfNMjo8KjPhxCxY8>),

Olsztyn, ul. Kazimierza Wielkiego 2, 42-256 Olsztyn, pow. częstochowski, woj. Śląskie – na otwartej przestrzeni w okolicach restauracji Spichrzysz (link w google maps: <https://maps.app.goo.gl/qYZSr1A8rW3apyn4A>).

Częstochowa, ul. Wojciecha Korfańtego 54, pow. częstochowski, woj. Śląskie (link w google maps: <https://maps.app.goo.gl/u7EFbbWZJUaPviRNA>).

Stanowice, ul. 1 Maja, 44-237 Stanowice, pow. rybnicki, woj. Śląskie - na otwartej przestrzeni BOISKO LKS RUCH STANOWICE - https://maps.app.goo.gl/U7VA8NuQ9soxiAtp7?g_st=ipc

Terminy zajęć praktycznych ustalane są indywidualnie pomiędzy Kursantem a nami jako organizatorem szkolenia. Po ustaleniu szczegółów, prosimy Kursanta o przekazanie informacji dotyczących miejsca i terminu szkolenia Osobie koordynującej jego/jej dofinansowanie po stronie Operatora, aby możliwa była wizytacja kontrolna/monitoringowa w trakcie zajęć.

Z uwagi na zmienne warunki pogodowe oraz dostępność przestrzeni powietrznej, lokalizacja szkolenia może ulec zmianie. W przypadku takiej sytuacji Kursant zostanie poinformowany telefonicznie lub mailowo i ma obowiązek niezwłocznie przekazać zaktualizowane informacje swojemu Opiekunowi.

WAŻNE! Opisywane szkolenie przygotowuje do uzyskania uprawnień w zakresie scenariusza STS-01. W swoim programie nie obejmuje uprawnień STS-02 ani nie umożliwia ich uzyskania. W ramach kursu nie są omawiane zaawansowane zagadnienia dotyczące obsługi i eksploatacji dronów, charakterystyczne dla szkolenia STS-02. Program opisywanego kursu obejmuje moduły specjalistyczne, ukierunkowane na poszerzenie wiedzy i umiejętności wymaganych do wykonywania operacji w ramach scenariusza STS-01.

Podczas szkolenia STS-02 na części praktycznej wykorzystuje się drony klasy C6, natomiast podczas szkolenia STS-01 sprzęt tej klasy nie jest używany ze względu na swój zaawansowany charakter oraz wymagania techniczne. Rozpoczęcie części praktycznej szkolenia STS-02 jest możliwe dopiero po ukończeniu szkolenia praktycznego do uprawnień STS-01.

Wszyscy prowadzący zajęcia, posiadają doświadczenie lub kwalifikacje uzyskane nie wcześniej niż 5 lat od momentu wprowadzenia usługi do BUR.

Część praktyczna jest ustalana indywidualnie z Uczestnikiem usługi i odbędzie się w okresie **od 13.09.2026r. do 25.10.2026r.** Szczegółowe dni i godziny części praktycznej kursu dostępne będą u osoby nadzorującej usługę po stronie Dostawcy Usług.

Dotyczy zajęć praktycznych - Termin walidacji ustalany jest indywidualnie z uczestnikiem, w harmonogramie wyodrębniono pozycję z walidacją w pierwszym możliwym terminie. Walidacja jest ustalana indywidualnie z Uczestnikiem usługi i odbędzie się w okresie od 13.09.2026 do 25.10.2026r.

Termin walidacji ustalany jest indywidualnie z uczestnikiem, w harmonogramie wyodrębniono pozycję z walidacją w pierwszym możliwym terminie. Walidacja jest ustalana indywidualnie z Uczestnikiem usługi i odbędzie się w okresie **od 28.09.2026 do 25.10.2026r.** Termin walidacji dostępny będzie u osoby nadzorującej usługę po stronie Dostawcy Usług.

Dotyczy egzaminu teoretycznego - Termin walidacji ustalany jest indywidualnie z uczestnikiem, w harmonogramie wyodrębniono pozycję z walidacją w pierwszym możliwym terminie. Walidacja jest ustalana indywidualnie z Uczestnikiem usługi i odbędzie się w okresie od 28.09.2026 do 25.10.2026r.

Przed zapisem na szkolenie konieczny jest wcześniejszy kontakt z Ośrodkiem EDURISE.

Wszyscy prowadzący zajęcia, posiadają doświadczenie lub kwalifikacje uzyskane nie wcześniej niż 5 lat od momentu wprowadzenia usługi do BUR.

UWAGI:

W Harmonogramie usługi przedmioty i tematy podano skrótowo, pomijając aspekty zielone, z uwagi na ograniczenie znaków.

Podstawa zwolnienia z VAT:

Zwolnienie z VAT na podstawie art. 43 ust. 1 pkt. 29 lit. a ustawy o VAT.

Warunki uczestnictwa

1. Ukończone 18 lat,
2. Wcześniejsze ukończenie darmowego szkolenia w kategorii otwartej A1/A3 na stronie register.uav.pansa.pl,
3. Dostęp do komputera, laptopa lub innego urządzenia z Internetem, mikrofonem, głośnikami i kamerą (wymagane w trakcie zajęć online),
4. Na czas egzaminu konieczne są dwa niezależne urządzenia elektroniczne z dostępem do Internetu, mikrofonu i kamery,

Przed dokonaniem zapisu wymagany jest wcześniejszy kontakt z ośrodkiem EDURISE w celu potwierdzenia spełnienia warunków uczestnictwa

Szkolenie praktyczne realizowane jest na dronach należących do ośrodka szkolenia.

Aby zaliczyć szkolenie niezbędne jest spełnienie następujących wymagań: min. 80% obecność na zajęciach realizowanych zgodnie z programem szkolenia, pozytywny wynik egzaminu z wiedzy teoretycznej, pozytywna ocena umiejętności praktycznych na podstawie przygotowania i wyk. BSP do zadań specjalistycznych.

Informacje dodatkowe

Ze względu na specyfikę szkolenia terminy części praktycznej ustalane są indywidualnie z uczestnikiem usługi. Dokładne daty i godziny części praktycznej dostępne są u osoby nadzorującej usługę po stronie Dostawcy Usługi. Sporządzany harmonogram zajęć może ulegać zmianom z uwagi na niekorzystne warunki pogodowe, dostępność przestrzeni powietrznej lub sytuacje losowe.

Część praktyczna jest ustalana indywidualnie z Uczestnikiem usługi i odbędzie się w okresie **od 13.09.2026 do 25.10.2026r.** Szczegółowe dni i godziny części praktycznej kursu dostępne będą u osoby nadzorującej usługę po stronie Dostawcy Usług.

Walidacja jest ustalana indywidualnie z Uczestnikiem usługi i odbędzie się w okresie **od 28.09.2026 do 25.10.2026r.** Termin walidacji dostępny będzie u osoby nadzorującej usługę po stronie Dostawcy Usług.

Warunki techniczne

- 1) platforma /rodzaj komunikatora: Szkolenie teoretyczne jest realizowane w formie zdalnej za pośrednictwem platformy ZOOM. Uczestnik szkolenia uzyskuje dostęp do platformy e-learningowej należącej do ośrodka szkoleniowego EDURISE Nina Matela.
- 2) minimalne wymagania sprzętowe: komputer posiadający mikrofon i głośniki, z dostępem do Internetu lub telefon/tablet z dostępem do Internetu.
- 3) minimalne wymagania dotyczące parametrów łącza sieciowego: zalecana przepustowość w przypadku grupowych rozmów wideo - 800 kb/s / 1,0 Mb/s (w górę / w dół) dla wysokiej jakości wideo.
- 4) obsługiwane systemy operacyjne: systemy Windows, macOS i Linux.
- 5) okres ważności linku umożliwiającego uczestnictwo w spotkaniu on-line: do zakończenia spotkania.

WAŻNE! Przed zapisem się na te szkolenie konieczny jest wcześniejszy kontakt z Ośrodkiem EDURISE.

Adres

ul. Wojciecha Korfantego 54
42-202 Częstochowa
woj. śląskie

Szkolenie teoretyczne oraz egzamin teoretyczny realizowane są zdalnie w czasie rzeczywistym. Część praktyczna oraz ocena umiejętności praktycznych odbywają się stacjonarnie na terenie woj. śląskiego wedle preferencji uczestnika w

jednej z lokalizacji: Świętochłowice - ul.Bytomska 40, Bielsko-Biała - ul.Portowa 73, Rybnik - ul. Żorska 332, Stanowice - ul. 1 Maja 3, Częstochowa - ul. Wojciecha Korfantego 54, Olsztyn k.Częstochowy - ul. K.Wielkiego 2. Terminy zajęć ustalane są indywidualnie z Kursantem. Po ustaleniu, Kursant przekazuje informację o miejscu i terminie szkolenia osobie koordynującej jego dofinansowanie od strony Operatora, aby umożliwić wizytę monitoringową. W przypadku niekorzystnych warunków pogodowych lub ograniczonej dostępności przestrzeni powietrznej możliwa jest zmiana miejsca szkolenia lub terminu realizacji zajęć. Kursant zostanie o tym poinformowany telefonicznie lub mailowo i ma obowiązek niezwłocznie powiadomić o zmianie swojego Operatora dofinansującego.

Udogodnienia w miejscu realizacji usługi

- Wi-fi

Kontakt



Nina Matela

E-mail kontakt@edurise.pl

Telefon (+48) 787 060 464