



Wszechnica  
Edukacyjna Sp. z  
o.o.

★★★★★ 4,6 / 5

3 454 oceny

**PILOT DRONA FILMOWEGO - kurs z  
uprawnieniami EU do STS-01 | STS-02  
(VLOS | BVLOS), w tym 9H LOTÓW (1 na 1  
z instruktorem) oraz państwowy egz. ULC i  
moduły spec.: FOTOGRAFIA LOTNICZA  
OBSZARÓW ZIELONYCH I CHRONIONYCH |  
FOTO-VIDEO - DRON | OBRÓBKA ZDJĘĆ I  
FILMÓW | TERMOWIZJA | FUNKCJE AI W  
DRONIE**

Numer usługi 2026/03/02/40733/3373133

📍 Katowice

🏠 Usługa szkoleniowa

📄 mieszana (stacjonarna połączona z usługą zdalną w czasie  
rzeczywistym)

🕒 42:00 h

📅 05.06.2026 do 31.07.2026

4 950,00 PLN brutto

4 950,00 PLN netto

117,86 PLN brutto/h

117,86 PLN netto/h

266,67 PLN cena rynkowa ⓘ

## Informacje podstawowe

### Kategoria

Techniczne / Pozostałe techniczne

### Identyfikatory projektów

Małopolski Pociąg do kariery, Nowy start w Małopolsce z EURESEM,  
Kierunek - Rozwój, Zachodniopomorskie Bony Szkoleniowe

### Grupa docelowa usługi

- **KAŻDA OSOBA**, chcąca poszerzyć zakres swojej wiedzy, umiejętności i kompetencji społecznych w ramach bezpieczeństwa lotów dronami pod hasłem "NIE BĄDŹ PAPIEROWYM PILOTEM", poprzez udział w dodatkowej ilości godzin "w powietrzu" - 9H LOTÓW DRONAMI w układzie 1 na 1 (Kursant - Instruktor).
- **OSOBY**, chcące ZDAĆ EGZAMIN PAŃSTWOWY i UZYSKAĆ MIĘDZYNARODOWE UPRAWNIENIA STS-01 i STS-02, umożliwiające loty dronami na terenie UE (EU).
- **OSOBY, które pragną** nie tylko uzyskać uprawnienia na PILOTA DRONA, ale także **zdobyć specjalistyczną wiedzę w zakresie: FOTOGRAFII LOTNICZEJ OBSZARÓW ZIELONYCH I CHRONIONYCH | FOTO-VIDEO - DRON | OBRÓBKI ZDJĘĆ I FILMÓW | TERMOWIZJI | FUNKCJI AI W DRONIE**, także w obszarze cyfrowych i zielonych umiejętności.
- Usługa rozwojowa adresowana również dla Uczestników m.in.: Zachodniopomorskie Bony Szkoleniowe, Kierunek-Rozwój, Małopolski Pociąg do Kariery, Nowy start w Małopolsce z EURESem a także innych projektów.

### Minimalna liczba uczestników

4

### Maksymalna liczba uczestników

30

<b>Data zakończenia rekrutacji</b>	04-06-2026
<b>Forma prowadzenia usługi</b>	mieszana (stacjonarna połączona z usługą zdalną w czasie rzeczywistym)
<b>Liczba godzin usługi</b>	42
<b>Podstawa uzyskania wpisu do BUR</b>	Certyfikat systemu zarządzania jakością wg. ISO 9001:2015 (PN-EN ISO 9001:2015) - w zakresie usług szkoleniowych

# Cel

## Cel edukacyjny

Usługa rozwojowa przygotowuje przyszłych pilotów Bezzałogowych Statków Powietrznych (BSP) do samodzielnego pilotowania dronów według scenariusza STS-01 i STS-02 (po zdaniu egzaminu i uzyskaniu uprawnień ULC) oraz potwierdza zdobycie wiedzy w ramach modułów specjalistycznych, którą przyszły pilot drona wykorzysta w obszarze cyfrowej/zielonej gospodarki w oparciu o nowoczesne technologie ukierunkowane na niskoemisyjność i zasobooszczędność, jakimi są drony względem śmigłowców czy samolotów.

## Efekty uczenia się oraz kryteria weryfikacji ich osiągnięcia i Metody walidacji

Efekty uczenia się	Kryteria weryfikacji	Metoda walidacji
Kursant planuje i realizuje misje lotnicze w kategoriach (STS-01 i STS-02) oraz podkategoriach (A2 i A3) z użyciem Bezzałogowego Statku Powietrznego (BSP)	wykonuje przegląd przedstartowy drona oraz ocenia jego ogólny stan i zdatność do lotu	Obserwacja w warunkach rzeczywistych
	prawidłowo i sprawnie obsługuje drona, tj. startuje, manewruje, nawiguje i ląduje	Obserwacja w warunkach rzeczywistych
	utrzymuje stabilną pozycję drona w powietrzu oraz wykonuje zaplanowane i kontrolowane manewry lotnicze dronem	Obserwacja w warunkach rzeczywistych
	dobiera odpowiednie parametry lotu drona w odniesieniu do ograniczeń przestrzeni powietrznej i zasad bezpieczeństwa	Obserwacja w warunkach rzeczywistych

Efekty uczenia się	Kryteria weryfikacji	Metoda walidacji
<p>Kursant opisuje działania wykonywane w trakcie lotu bezzałogowym statkiem powietrznym w obszarze działania na rzecz ekoinnowacji, jako "zieloną umiejętność" o charakterze zawodowym i/lub ogólnym, wykorzystywaną w obszarze "zielonej gospodarki" w oparciu o nowoczesne technologie ukierunkowane na niskoemisyjność i zasobooszczędność oraz ochronę środowiska</p>	<p>definiuje i charakteryzuje działania wykonywane w trakcie misji powietrznej z wykorzystaniem bezzałogowego statku powietrznego w obszarze działania na rzecz ekoinnowacji</p>	<p>Test teoretyczny z wynikiem generowanym automatycznie</p>
<p>Kursant obsługuje i wykorzystuje specjalistyczne systemy, funkcje i urządzenia pokładowe drona</p>	<p>obsługuje dalmierz laserowy o zasięgu 1800 m</p>	<p>Obserwacja w warunkach rzeczywistych</p>
	<p>wykorzystuje oświetlenie na podczerwień - światło pomocnicze NIR</p>	<p>Obserwacja w warunkach rzeczywistych</p>
	<p>obsługuje w dronie funkcje wspomagane przez AI, w tym "Smart Track"</p>	<p>Obserwacja w warunkach rzeczywistych</p>
	<p>testuje możliwości modułu RTK (Real-Time Kinematic) w celu zwiększenia precyzji i dokładności pozycjonowania oraz nawigacji</p>	<p>Obserwacja w warunkach rzeczywistych</p>
	<p>dobiera rodzaje kamer odpowiednio do warunków i celów misji drona</p>	<p>Obserwacja w warunkach rzeczywistych</p>
	<p>obsługuje różne rodzaje sensorów i kamer w dronie (np. termowizyjne, RGB)</p>	<p>Obserwacja w warunkach rzeczywistych</p>
	<p>realizuje misję inspekcyjną lub poszukiwawczą z wykorzystaniem kamery termowizyjnej i/lub kamery z zoom cyfrowym w celu wykonania zdjęć i nagrań video</p>	<p>Obserwacja w warunkach rzeczywistych</p>
<p>integruje dane z kamer i sensorów z oprogramowaniem analitycznych w tym funkcjami wspomagającymi AI</p>	<p>Obserwacja w warunkach rzeczywistych</p>	

Efekty uczenia się	Kryteria weryfikacji	Metoda walidacji
Kursant definiuje aspekty związane z przepisami lotniczymi i procedurami operacyjnymi	rozdziela i charakteryzuje przepisy lotnicze dla bezzałogowych statków powietrznych na terenie UE, a także rozdziela wykonywanie operacji w ramach kategorii otwartej i szczególnej	Test teoretyczny z wynikiem generowanym automatycznie
	charakteryzuje różnice pomiędzy wykonywaniem operacji VLOS i BVLOS, a także charakteryzuje strukturę przestrzeni powietrznej oraz ograniczenia z nią związane w przypadku wykonywania operacji VLOS/BVLOS	Test teoretyczny z wynikiem generowanym automatycznie
	wskazuje organy prawne odpowiedzialne za ustalanie przepisów prawa lotniczego	Test teoretyczny z wynikiem generowanym automatycznie
Kursant posiada ogólną wiedzę w zakresie Bezzałogowych Statków Powietrznych (BSP)	rozdziela typy i zasady działania BSP oraz definiuje różne tryby lotów, a także rozdziela komponenty z których zbudowany jest BSP	Test teoretyczny z wynikiem generowanym automatycznie
	definiuje obsługę przeglądu przedstartowego bezzałogowego statku powietrznego oraz ogólny stan systemu BSP i kryteria możliwości wykonania bezpiecznego lotu/misji  rozdziela i charakteryzuje aplikacje wykorzystywane w lotnictwie bezzałogowym oraz dobiera odpowiednie parametry lotu w odniesieniu do ograniczeń przestrzeni powietrznej	Test teoretyczny z wynikiem generowanym automatycznie  Test teoretyczny z wynikiem generowanym automatycznie
Kursant definiuje osiągi systemu bezzałogowego statku powietrznego w locie  Kursant określa czynniki ograniczające możliwości człowieka jako pilota drona	rozdziela, charakteryzuje i opisuje osiągi systemu bezzałogowego statku powietrznego podczas lotu/misji	Test teoretyczny z wynikiem generowanym automatycznie
	charakteryzuje czynniki ograniczające możliwości człowieka/pilota w trakcie wykonywania lotów BSP	Test teoretyczny z wynikiem generowanym automatycznie
	charakteryzuje zagrożenia wynikających z lotów pod wpływem substancji psychoaktywnych	Test teoretyczny z wynikiem generowanym automatycznie

Efekty uczenia się	Kryteria weryfikacji	Metoda walidacji
<p>Kursant wskazuje techniczne i operacyjne środki ograniczające ryzyko w powietrzu</p>	<p>definiuje, rozróżnia i charakteryzuje kategorie lotów BSP oraz rozróżnia i charakteryzuje strefy geograficzne, a także definiuje obowiązki pilota oraz operatora drona przed, w trakcie i po operacji</p>	<p>Test teoretyczny z wynikiem generowanym automatycznie</p>
<p>Kursant wskazuje techniczne i operacyjne środki ograniczające ryzyko na ziemi</p> <p>Kursant określa i charakteryzuje czynniki pogodowe mogące mieć wpływ na wykonywanie misji BSP</p> <p>Kursant posiada wiedzę w zakresie zainstalowanej kamery termowizyjnej na dronie, jako "zieloną umiejętność" o charakterze zawodowym i/lub ogólnym, wykorzystywaną w obszarze "zielonej gospodarki", w oparciu o nowoczesne technologie ukierunkowane na niskoemisyjność i zasobooszczędność oraz ochronę środowiska</p>	<p>definiuje, charakteryzuje i określa ryzyko na ziemi, dokonuje analizy przestrzeni powietrznej oraz definiuje ryzyko operacyjne a także określa bezpieczne wykonywanie czynności lotniczych w tym bezpieczny start i lądowanie</p> <p>definiuje czynniki związane z meteorologią oraz rozróżnia i charakteryzuje pogodowe zjawiska niebezpieczne a także definiuje warunki meteorologiczne na podstawie dostępnych informacji meteorologicznych</p> <p>charakteryzuje parametry kamery termowizyjnej zainstalowanej na dronie oraz jej zastosowanie w obszarze ekoinowacji</p>	<p>Test teoretyczny z wynikiem generowanym automatycznie</p> <p>Test teoretyczny z wynikiem generowanym automatycznie</p> <p>Test teoretyczny z wynikiem generowanym automatycznie</p>
<p>Kursant posiada wiedzę na temat systemów BSP oraz wykorzystania drona do robienia zdjęć lotniczych i foto-video obszarów zielonych i chronionych w obszarze działania na rzecz ekoinnowacji oraz jako "zieloną umiejętność" o charakterze zawodowym i/lub ogólnym, wykorzystywaną w obszarze "zielonej gospodarki", w oparciu o nowoczesne technologie ukierunkowane na niskoemisyjność i zasobooszczędność oraz ochronę środowiska, jakimi są drony względem śmigłowców czy samolotów</p>	<p>rozróżnia, charakteryzuje i definiuje podstawowe programy od robienia zdjęć lotniczych i foto-video obszarów zielonych i chronionych oraz ich zastosowanie w obszarze "zielonej gospodarki", w oparciu o nowoczesne technologie ukierunkowane na niskoemisyjność i zasobooszczędność oraz ochronę środowiska</p>	<p>Test teoretyczny z wynikiem generowanym automatycznie</p>

Efekty uczenia się	Kryteria weryfikacji	Metoda walidacji
<p>Kursant w ramach kompetencji społecznych jest świadomy sposobów wykorzystywania bezzałogowych statków powietrznych (BSP) jako cyfrowego i ekologicznego narzędzia pracy w ramach zrównoważonego rozwoju</p>	<p>definiuje i charakteryzuje obszary wykorzystania bezzałogowych statków powietrznych, jako współczesnego narzędzia pracy o charakterze zawodowym i/lub ogólnym, wykorzystywaną w obszarze "zielonej gospodarki" w oparciu o nowoczesne technologie ukierunkowane na niskoemisyjność i zasobooszczędność oraz ochronę środowiska</p>	<p>Test teoretyczny z wynikiem generowanym automatycznie</p>
<p>Kursant w ramach kompetencji społecznych, wzbogaca swoją wiedzę z obszaru BSP w trakcie trwania szkolenia, w ramach dyskusji z innymi uczestnikami szkolenia i/lub instruktorem, także w kontekście działania na rzecz ekoinnowacji oraz jako "zieloną umiejętność" o charakterze zawodowym i/lub ogólnym, wykorzystywaną w obszarze "zielonej gospodarki" w oparciu o nowoczesne technologie ukierunkowane na niskoemisyjność i zasobooszczędność oraz ochronę środowiska</p> <p>Kursant posiada ogólną wiedzę na temat obróbki zdjęć i filmów umożliwiającą propagowanie działań proekologicznych a także identyfikację działań szkodliwych dla środowiska naturalnego oraz jako "zieloną umiejętność" o charakterze zawodowym i/lub ogólnym, wykorzystywaną w obszarze "zielonej gospodarki", w oparciu o nowoczesne technologie ukierunkowane na niskoemisyjność i zasobooszczędność oraz ochronę środowiska</p>	<p>aktualizuje wiedzę z obszaru BSP w kontekście działania na rzecz ekoinnowacji</p> <p>rozdziela, charakteryzuje i definiuje podstawowe programy do obróbki zdjęć i filmów obszarów zielonych i chronionych oraz ich zastosowanie w obszarze "zielonej gospodarki"</p>	<p>Obserwacja w warunkach rzeczywistych ekoinnowacji</p> <p>Test teoretyczny z wynikiem generowanym automatycznie</p>

## Kwalifikacje

### Kwalifikacje niewłączone do ZSK

#### Uznane kwalifikacje

Pytanie 2. Czy wydany dokument jest potwierdzeniem nabycia kwalifikacji lub uzyskania uprawnień zawodowych nadawanych przez organy władz publicznych lub instytutów badawczych, lub samorządów zawodowych, lub samorządów gospodarczych na podstawie odrębnych przepisów?

TAK

Rozporządzenie wykonawcze Komisji (UE) 2019/947 z dnia 24 maja 2019 r. w sprawie przepisów i procedur dotyczących eksploatacji bezzałogowych statków powietrznych (Dz. Urz. UE L 152 z 11.06.2019, z późn. zm.) oraz Rozporządzenie delegowane Komisji (UE) 2019/945 z dnia 12 marca 2019 r. w sprawie systemów bezzałogowych statków powietrznych oraz operatorów systemów bezzałogowych statków powietrznych z państw trzecich (Dz. Urz. UE L 152 z 11.06.2019, z późn. zm.).

## Informacje

<b>Nazwa Podmiotu prowadzącego walidację</b>	wyznaczony przez Prezesa Urzędu Lotnictwa Cywilnego (ULC) podmiot znajdujący się na liście ośrodków egzaminujących.
<b>Nazwa Podmiotu certyfikującego</b>	Urząd Lotnictwa Cywilnego (ULC).

## Program

**U nas szkolenie praktyczne w obszarze lotów trwa 9H zegarowych i jest realizowane w układzie 1 na 1 tzn. Ty – Instruktor. To pozwoli faktycznie i realnie nauczyć Ciebie latać a także dostosować się do Twoich początkowych umiejętności i postępów w lataniu różnymi dronami.**

Dodatkowo w ramach modułów specjalistycznych podczas zajęć grupowych pokażemy Tobie, jak i gdzie, można wykorzystać bezzałogowe statki powietrzne w różnych obszarach działalności, tak abyś potrafił nie tylko latać dronem ale także świadomie stosować dodatkowe funkcje w dronie oraz wykorzystywał go do wykonywania różnych misji/zadań.

W ramach zajęć teoretycznych dodatkowo masz do dyspozycji moduł z egzaminem próbnym oraz omówieniem pytań i odpowiedzi.

Jeśli chcesz faktycznie nauczyć się latać dronami i poznać różne jego możliwości oraz na spokojnie zdać państwowy egzamin teoretyczny ULC, to śmiało skorzystaj z naszego szkolenia i zostań świadomym PILOTEM BEZZAŁOGOWYCH STATKÓW POWIETRZNYCH.

---

Podczas całego szkolenia skupiamy się na przekazaniu Tobie **PRAKTYCZNEJ WIEDZY** w zakresie zostania **PILOTEM DRONA POMIAROWEGO-INSPEKCYJNEGO (VLOS + BVLOS, o wadze do 25 kg; w zasięgu i poza zasięgiem wzroku)** i uzyskania europejskich uprawnień **STS-01 i STS-02** oraz poznania w ramach specjalistycznych modułów następujących zagadnień: **FOTOGRAFIA LOTNICZA OBSZARÓW ZIELONYCH I CHRONIONYCH | FOTO-VIDEO - DRON | OBRÓBKA ZDJĘĆ I FILMÓW | TERMOWIZJA | FUNKCJE AI W DRONIE**, które wykorzystasz m.in. w obszarze cyfrowej i zielonej gospodarki, w oparciu o nowoczesne technologie ukierunkowane na niskoemisyjność i zasobooszczędność.

**Usługa rozwojowa realizowana jest w godzinach zegarowych (60 min.).**

**W ramach szkolenia otrzymujesz:**

- indywidualne, stacjonarne szkolenie praktyczne (loty) w układzie 1 na 1 (Instruktor-Kursant) w wymiarze **9h** zegarowych
- + grupowe stacjonarne szkolenie naziemne (w wyjątkowych wypadkach indywidualne) w wymiarze **1h** zegarowej
- + szkolenie teoretyczne zdalne w czasie rzeczywistym (zakres ULC + moduły specjalistyczne) w wymiarze **30,5** godz. zegarowej
- + walidacja (zdalna w czasie rzeczywistym), tj. egzamin państwowy w wymiarze **1h** zegarowej
- + wewnętrzna walidacja (pre-test i post- test) **0,5** godz. zegarowej.

Łącznie: **42h** zegarowych

Przerwy nie są wliczone w ilość godzin usługi rozwojowej.

Min. frekwencja Uczestnika jest uzależniona od wymagań podmiotu dofinansowującego. Ze strony Realizatora usługi wymagana jest 80% frekwencja na zajęcia teoretycznych i 100% frekwencja na zajęciach praktycznych.

Przy sprzyjających warunkach pogodowych usługa rozwojowa może się zakończyć przed datą wskazaną jako data końcowa karty usługi. Termin zakończenia usługi rozwojowej, to data przekazania przez Realizatora szkolenia (czyli nas - uprawnionego podmiotu szkolącego pilotów BSP) dokumentacji do ULC w celu przyznania międzynarodowych uprawnień STS-01 | STS-02 dla danego Kursanta po ukończeniu szkolenia i zdaniu egzaminu ULC.

—

**SZKOLENIE NA PILOTA DRONA** składa się z **DWÓCH CZĘŚCI**:

**CZĘŚCI TEORETYCZNEJ** oraz **CZĘŚCI PRAKTYCZNEJ**.

**CZĘŚĆ TEORETYCZNA SZKOLENIA, (30 h 30 min)** [szkolenie grupowe, przeprowadzane w formie wykładów zdalnych w czasie rzeczywistym (on-line "na żywo"), obejmuje zagadnienia]:

- OBSŁUGA, BUDOWA I ZASADY DZIAŁANIA BEZZAŁOGOWEGO STATKU POWIETRZNEGO (BSP).
- PRZEPISY PRAWA LOTNICZEGO.
- OGRANICZONE MOŻLIWOŚCI CZŁOWIEKA JAKO PILOTA BSP.
- TECHNICZNE I OPERACYJNE ŚRODKI OGRANICZAJĄCE RYZYKO NA ZIEMI I W POWIETRZU.
- PROCEDURY OPERACYJNE.
- OGÓLNA WIEDZA NA TEMAT SYSTEMÓW BSP.
- METEOROLOGIA.
- OSIĄGI SYSTEMU BSP W LOCIE.
- **MODUŁY SPECJALISTYCZNE: FOTOGRAFIA LOTNICZA OBSZARÓW ZIELONYCH I CHRONIONYCH | FOTO-VIDEO - DRON | OBRÓBKA ZDJĘĆ I FILMÓW | TERMOWIZJA | FUNKCJE AI W DRONIE**, do wykorzystania w obszarze "zielonej gospodarki", w oparciu o nowoczesne technologie ukierunkowane na niskoemisyjność i zasobooszczędność.
- **EGZAMIN PRÓBNY** oraz **OMÓWIENIE PYTAŃ I ODPOWIEDZI**.

---

**Drugi etap szkolenia** to **CZĘŚĆ PRAKTYCZNA**, która jest prowadzona na dronach należących do naszego Ośrodka - EuroDRON. **NIE MUSISZ posiadać własnego sprzętu (drona), ale jeśli chcesz TO MOŻESZ zabrać na szkolenie swojego drona.**

**CZĘŚĆ PRAKTYCZNA SZKOLENIA [9h + 1h zegarowe]**. Przez cały okres szkolenia praktycznego odbywa się OCENA UMIEJĘTNOŚCI PRAKTYCZNYCH KURSANTA. Zgodnie z Rozporządzeniem i wytycznymi ULC, nie jest to wyodrębniony element podlegający egzaminowaniu a jedynie ciągła obserwacja przez 9h działań lotniczych i realizowanych lotów z wykorzystaniem bezzałogowych statków powietrznych oraz 1h praktyki naziemnej.





U nas część praktyczna w zakresie lotów przeprowadzana jest w formie stacjonarnej we współpracy z Instruktorem na zasadzie "1 na 1" (Kursant-Instruktor)] i składa się z następujących części:

- OCENA MOŻLIWOŚCI WYKONANIA LOTU.
- CZYNNOŚCI PRZED LOTEM - PRZYGOTOWANIE DRONA DO LOTU.
- WYKONYWANIE STARTÓW I LĄDOWAŃ.
- CZYNNOŚCI W TRAKCIE LOTU: ZMIANA PARAMETRÓW LOTU, ZMIANA PRĘDKOŚCI, WYSOKOŚCI, ITP.
- WYKONYWANIE PROCEDUR PILOTAŻOWYCH NORMALNYCH ORAZ PROCEDUR W SYTUACJACH NIEBEZPIECZNYCH I AWARYJNYCH.
- WYKONYWANIE LOTÓW POZA ZASIĘGIEM WIDOCZNOŚCI WZROKOWEJ BVLOS - JEDYNIEM W OPARCIU O WSKAZANIA PRZYRZĄDÓW.
- CZYNNOŚCI WYKONYWANYCH PO ZAKOŃCZENIU LOTU.
- PLANOWANIE MISJI LOTNICZEJ Z WYKORZYSTANIEM SPECJALISTYCZNEGO OPROGRAMOWANIA.

SZKOLENIE PRAKTYCZNE w zakresie lotów odbywa się w trybie **VLOS (loty w zasięgu wzroku)** oraz **BVLOS (loty poza zasięgiem wzroku)** zarówno w kategorii otwartej jak i szczególnej. **Szkolenie praktyczne zawiera dodatkowo 1h zegarową praktyki naziemnej z obsługi i funkcji systemu BSP, która co do zasady odbywa się grupowo ale w uzasadnionych wypadkach może odbyć się indywidualnie z Kursantem.**

Część praktyczna szkolenia **USTALANA JEST INDYWIDUALNIE Z KURSANTEM**, ale przeprowadzona zostanie w czasie trwania niniejszej Usługi tj. w terminie od **05.06.2026** do **31.07.2026 r.** Szczegółowe DNI i GODZINY części praktycznej dostępne będą u osoby nadzorującej Usługę po stronie Podmiotu Świadczącego Usługę Rozwojową, czyli nas - Wszechnica Edukacyjna/EuroDRON.

**PRAKTYKA będzie realizowana w dowolne dni tygodnia (także w sobotę i w niedzielę)** w zależności od oczekiwań/dostępności Kursanta.

**UWAGA!** Zajęcia praktyczne są zależne od warunków pogodowych (nie latamy kiedy prędkość wiatru  przekracza 8 m/s, występują opady atmosferyczne  lub mgła a także, gdy temperatura powietrza jest ujemna ). Czynnikiem uniemożliwiającym realizację lotu w danym dniu/godzinach może być czasowe "wyłączenie" dostępności przestrzeni powietrznej . W takich wypadkach zastrzegamy sobie możliwość odwołania spotkania i przeniesienia go na ustalony wspólnie z Kursantem inny termin. Kursant zobowiązany jest natomiast do niezwłocznego poinformowania o takim fakcie - odwołaniu lub zmiany terminu zajęć praktycznych - osobę koordynującą jego dofinansowanie ze strony Operatora.

---

**EGZAMIN** [1h zegarowa] - **zewnętrzny podmiot prowadzący proces walidacji** [egzamin zdalny w czasie rzeczywistym]. Uwzględniony jest maksymalny czas trwania egzaminu. Rzeczywisty czas trwania egzaminu jest zależny od Kursanta. Minimalnym progiem do zdania egzaminu jest uzyskanie minimum **75% poprawnych odpowiedzi**.

Egzamin przeprowadza wyznaczony podmiot, który otrzymał od Prezesa ULC właściwą decyzję wskazującą możliwość przeprowadzania takich egzaminów.

Egzamin odbędzie się w czasie trwania niniejszej karty usługi tj. w terminie od **05.06.2026** do **31.07.2026 r.** Dzień i godzina egzaminu dla Kursanta dostępny będzie u Dostawcy usług po kontakcie z podmiotem przeprowadzającym walidację. W ramach niniejszej usługi, egzamin (zewnętrzna walidacja) jest opłacony.

**Pre-test i post-test** [2 x 15 min.] - zostaną przeprowadzone w czasie trwania niniejszej karty usługi tj. w terminie od **05.06.2026** do **31.07.2026 r.** (na początku i na końcu procesu kształcenia). Pre- i post- test, będą przeprowadzone zdalnie w czasie rzeczywistym z wykorzystaniem platformy elektronicznej. Pytania jednokrotnego wyboru. Dzień oraz godzina post- testu dla Kursanta dostępny będzie u Dostawcy usługi.

---

Zgodnie z wytycznymi PARP zawartymi w Załączniku nr 2 do Regulaminu BUR, indywidualna część praktyczna nie jest uwzględniana w polu "Harmonogram". W polu "Harmonogram" wskazana została część teoretyczna oraz walidacja. Termin egzaminu oraz post-testu zawarte w harmonogramie są datą orientacyjną.

Nasze działania mają na celu kompleksowe wsparcie osób dorosłych, które z własnej inicjatywy planują podnieść swoje umiejętności/kompetencje lub zmienić/nabyć nowe kwalifikacje, umożliwiające rozwój w kierunku umiejętności zawodowych, cyfrowych, niezbędnych do podjęcia pracy w sektorze zielonej gospodarki.

Szkolenie skierowane jest do osób chcących zwiększyć swoją świadomość i wiedzę w zakresie ochrony środowiska oraz wykorzystania dronów, jako technologie środowiskowe i ekologiczne narzędzia pracy mające na cel minimalizację negatywnych następstw dla środowiska, redukcję niskiej emisji oraz sprzyjające adaptacji do zmian klimatu.

Niniejsze szkolenie wspiera również zdobycie przez Kursanta umiejętności w sektorze "zielonej gospodarki" oraz "zielone cyfrowe kompetencje", tj.:

- Umiejętności zielone – umiejętności o charakterze zawodowym lub ogólnym, niezbędne do pracy w sektorze zielonej gospodarki, czyli takiej, która jest oparta na odnawialnych źródłach energii, nowoczesnych technologiach ukierunkowanych na niskoemisyjność i zasobooszczędność, a także na zarządzaniu środowiskowym w przedsiębiorstwach.
- Umiejętności lub kompetencje cyfrowe – harmonijna kompozycja wiedzy, umiejętności i postaw umożliwiających życie, uczenie się i pracę w społeczeństwie cyfrowym, tj. społeczeństwie wykorzystującym w życiu codziennym i pracy technologie cyfrowe. Kompetencje cyfrowe określono w Ramie DigComp, o której mowa w podrozdziale 6.1 pkt 4 Wytycznych dotyczących realizacji projektów z udziałem środków Europejskiego Funduszu Społecznego Plus w regionalnych programach na lata 2021-2027. Niniejsze szkolenie w swoim zakresie obejmuje aspekty wykorzystywania dronów w kontekście GOSPODARKI EKOLOGICZNEJ oraz ZIELONEJ

## Harmonogram

Liczba pozycji harmonogramu: 17

Przedmiot / temat	Prowadzący	Data realizacji zajęć	Godzina rozpoczęcia	Godzina zakończenia	Liczba godzin	Forma stacjonarna
<p><b>1 z 17</b> PRE-TEST (odpowiedzi gromadzone automatycznie - bez ingerencji instruktora-wykładowcy, pre-test zdalny w czasie rzeczywistym "na żywo", ekran współdzielony w celu nadzoru)</p>	Katarzyna Czajka	05-06-2026	17:00	17:15	00:15	Nie
<p><b>2 z 17</b> OGÓLNA WIEDZA NA TEMAT SYSTEMÓW BEZZAŁOGOWYCH STATKÓW POWIETRZNYCH - część teoretyczna (wykład zdalny w czasie rzeczywistym "na żywo", ekran współdzielony )</p>	Katarzyna Czajka	05-06-2026	17:15	19:15	02:00	Nie

Przedmiot / temat	Prowadzący	Data realizacji zajęć	Godzina rozpoczęcia	Godzina zakończenia	Liczba godzin	Forma stacjonarna
<p>3 z 17</p> <p>OGÓLNA WIEDZA NA TEMAT SYSTEMÓW BEZZAŁOGOWYCH STATKÓW POWIETRZNYCH - część teoretyczna (wykład zdalny w czasie rzeczywistym "na żywo", ekran współdzielony )</p>	Katarzyna Czajka	05-06-2026	19:15	21:15	02:00	Nie
<p>4 z 17</p> <p>PRZEPISY PRAWA LOTNICZEGO ORAZ PRZEPISY I ZASADY W ZAKRESIE STS-01 I STS-02 - część teoretyczna (wykład zdalny w czasie rzeczywistym "na żywo", ekran współdzielony )</p>	Katarzyna Czajka	06-06-2026	09:00	12:00	03:00	Nie

Przedmiot / temat	Prowadzący	Data realizacji zajęć	Godzina rozpoczęcia	Godzina zakończenia	Liczba godzin	Forma stacjonarna
<p><b>5 z 17</b>            PRZEPISY            PRAWA            LOTNICZEGO            ORAZ            PRZEPISY I            ZASADY W            ZAKRESIE            STS-01 I STS-            02 - część            teoretyczna            (wykład            zdalny w            czasie            rzeczywistym            "na żywo",            ekran            współdzielony            )</p>	Katarzyna Czajka	06-06-2026	12:15	15:15	03:00	Nie
<p><b>6 z 17</b>            PROCEDURY            OPERACYJNE            - część            teoretyczna            (wykład            zdalny w            czasie            rzeczywistym            "na żywo",            ekran            współdzielony            )</p>	Katarzyna Czajka	06-06-2026	15:30	17:30	02:00	Nie
<p><b>7 z 17</b>            TECHNICZNE            I            OPERACYJNE            ŚRODKI            OGRANICZAJ            ĄCE RYZYKO            NA ZIEMI I W            POWIETRZU -            część            teoretyczna            (wykład            zdalny w            czasie            rzeczywistym            "na żywo",            ekran            współdzielony            )</p>	Katarzyna Czajka	07-06-2026	09:00	12:00	03:00	Nie

Przedmiot / temat	Prowadzący	Data realizacji zajęć	Godzina rozpoczęcia	Godzina zakończenia	Liczba godzin	Forma stacjonarna
<p><b>8 z 17</b> OSIĄGI BEZZAŁOGO WEGO STATKU POWIETRZNEGO (BSP) W LOCIE - część teoretyczna (wykład zdalny w czasie rzeczywistym "na żywo", ekran współdzielony )</p>	Katarzyna Czajka	07-06-2026	12:15	14:15	02:00	Nie
<p><b>9 z 17</b> OGRANICZONE MOŻLIWOŚCI CZŁOWIEKA JAKO PILOTA BSP - część teoretyczna (wykład zdalny w czasie rzeczywistym "na żywo", ekran współdzielony )</p>	Katarzyna Czajka	07-06-2026	14:15	15:15	01:00	Nie
<p><b>10 z 17</b> METEOROLOGIA - część teoretyczna (wykład zdalny w czasie rzeczywistym "na żywo", ekran współdzielony )</p>	Katarzyna Czajka	07-06-2026	15:30	18:00	02:30	Nie

Przedmiot / temat	Prowadzący	Data realizacji zajęć	Godzina rozpoczęcia	Godzina zakończenia	Liczba godzin	Forma stacjonarna
<p><b>11 z 17</b></p> <p>TERMOWIZJA - część teoretyczna (wykład zdalny w czasie rzeczywistym "na żywo", ekran współdzielony )</p>	Jarosław Czajka	08-06-2026	17:00	19:00	02:00	Nie
<p><b>12 z 17</b></p> <p>FOTOGRAFIA LOTNICZA, FOTO-VIDEO z DRONA oraz OBRÓBK I ZDJĘĆ I FILMÓW - część teoretyczna (wykład zdalny w czasie rzeczywistym "na żywo", ekran współdzielony )</p>	Jarosław Czajka	08-06-2026	19:15	21:15	02:00	Nie
<p><b>13 z 17</b></p> <p>FOTOGRAFIA LOTNICZA, FOTO-VIDEO z DRONA oraz OBRÓBK I ZDJĘĆ I FILMÓW - część teoretyczna (wykład zdalny w czasie rzeczywistym "na żywo", ekran współdzielony )</p>	Jarosław Czajka	09-06-2026	17:00	19:00	02:00	Nie

Przedmiot / temat	Prowadzący	Data realizacji zajęć	Godzina rozpoczęcia	Godzina zakończenia	Liczba godzin	Forma stacjonarna
<p><b>14 z 17</b>  FOTOGRAFIA  LOTNICZA,  FOTO-VIDEO z  DRONA oraz  OBRÓBK  ZDJĘĆ i  FILMÓW -  część  teoretyczna  (wykład  zdalny w  czasie  rzeczywistym  "na żywo",  ekran  współdzielony  )</p>	Jarosław Czajka	09-06-2026	19:15	21:15	02:00	Nie
<p><b>15 z 17</b>  EGZAMIN  PRÓBNY i  OMÓWIENIE  ODPOWIEDZI  - część  teoretyczna  (ekran  współdzielony  )</p>	Katarzyna Czajka	16-06-2026	15:00	17:00	02:00	Nie
<p><b>16 z 17</b> POST-  TEST  (odpowiedzi  gromadzone  automatycznie  e - bez  ingerencji  instruktora-  wykładowcy,  post-test  zdalny w  czasie  rzeczywistym  "na żywo",  ekran  współdzielony  w celu  nadzoru)</p>	-	17-06-2026	19:15	19:30	00:15	Nie

Przedmiot / temat	Prowadzący	Data realizacji zajęć	Godzina rozpoczęcia	Godzina zakończenia	Liczba godzin	Forma stacjonarna
<div style="background-color: #e91e63; color: white; padding: 2px; display: inline-block; font-size: 0.8em;">17 z 17</div> <b>PAŃSTWOWY EGZAMIN STS-01 I STS-02 - egzamin zdalny w czasie rzeczywistym ustalany jest indywidualnie z Kursantem i odbędzie się w czasie trwania niniejszej karty usługi</b>	-	17-06-2026	19:30	20:30	01:00	Nie

## Cennik

### Cennik

Rodzaj ceny	Cena
Koszt przypadający na 1 uczestnika brutto	4 950,00 PLN
Koszt przypadający na 1 uczestnika netto	4 950,00 PLN
Koszt osobogodziny brutto	117,86 PLN
Koszt osobogodziny netto	117,86 PLN
W tym koszt walidacji brutto	200,00 PLN
W tym koszt walidacji netto	200,00 PLN
W tym koszt certyfikowania brutto	50,00 PLN
W tym koszt certyfikowania netto	50,00 PLN

## Prowadzący

Liczba prowadzących: 12





## Wojciech JURKIEWICZ

Ekspert w zakresie foto-video. Posiada uprawnienia UAVO INS, STS-01 i STS-02 (VLOS i BVLOS do 25kg). Charakteryzuje się kreatywnością oraz elastycznym i profesjonalnym podejściem do przyszłych pilotów dronów. Wykształcenie wyższe. Instruktor posiada doświadczenie zawodowe zdobyte nie wcześniej niż 5 lat oraz kwalifikacje nabyte nie wcześniej niż 5 lat przed obowiązywaniem niniejszej usługi rozwojowej. Instruktor posiada również wiedzę w kontekście działań na rzecz ekoinnowacji oraz "zielonych umiejętności" o charakterze zawodowym i/lub ogólnym, wykorzystywanych w obszarze "zielonej gospodarki" w oparciu o nowoczesne technologie ukierunkowane na niskoemisyjność i zasobooszczędność oraz ochronę środowiska. Adres e-mail do kontaktu z instruktorem: eurodron@we.edu.pl. W tytule maila proszę napisać: Wojciech Jurkiewicz.



2 z 12

## Wojciech ZAWISZA

Instruktor z wieloletnim doświadczeniem w szkoleniu operatorów bezzałogowych statków powietrznych (BSP). Posiada praktyczne doświadczenie w pracy z systemami BSP, regularnie aktualizuje swoją wiedzę, uczestnicząc w szkoleniach. Instruktor posiada doświadczenie zawodowe zdobyte nie wcześniej niż 5 lat oraz kwalifikacje nabyte nie wcześniej niż 5 lat przed obowiązywaniem niniejszej usługi rozwojowej. Adres e-mail do kontaktu z instruktorem: eurodron@we.edu.pl. W tytule maila proszę napisać: Wojciech Zawisza



3 z 12

## Michał BOGDAŃSKI

Instruktor-Wykładowca Ośrodka „EuroDRON” z bogatym doświadczeniem w obsłudze bezzałogowych statków powietrznych, specjalizujący się fotografii i filmowaniu z powietrza w tym terenów chronionych. Posiada uprawnienia UAVO INS, STS, VLOS do 25kg, BVLOS do 25kg. Historyk, fotograf, pasjonat reżyserii i montażu filmowego, wieloletni organizator turystyki dla młodzieży. Doświadczony pilot i przewodnik wycieczek. Miłośnik krajów Azji Centralnej (Uzbekistan, Kazachstan, Kirgistan), Gruzji, Armenii i Bliskiego Wschodu. Autor przewodników, książek i artykułów historycznych. Wolontariusz wśród Polaków na Wschodzie. Zafascynowany wszelkimi pograniczami kultur i narodów, szczególnie Wilnem i rodzinną Kurpiowszczyzną. Pasjonat filmowania dronami, górskich wędrówek, wypraw rowerowych i dalekich podróży. Wykształcenie wyższe. Instruktor-wykładowca posiada wiedzę w kontekście działań na rzecz ekoinnowacji oraz "zielonych umiejętności" o charakterze zawodowym i/lub ogólnym, wykorzystywanych w obszarze "zielonej gospodarki" w oparciu o nowoczesne technologie ukierunkowane na niskoemisyjność i zasobooszczędność oraz ochronę środowiska. Instruktor posiada doświadczenie zawodowe zdobyte nie wcześniej niż 5 lat oraz kwalifikacje nabyte nie wcześniej niż 5 lat przed obowiązywaniem niniejszej usługi rozwojowej. Adres e-mail do kontaktu z instruktorem: eurodron@we.edu.pl. W tytule maila proszę napisać: Michał Bogdański.



4 z 12

## Łukasz ŚLIWIŃSKI

Ekspert w zakresie teledetekcji. Instruktor-Wykładowca Ośrodka „EuroDRON” posiadający bogate doświadczenie praktyczne w obszarze bezzałogowych statków powietrznych. Pilot i operator BSP. Posiada uprawnienia instruktorskie ULC w zakresie BSP. Instruktor-trener prowadzący szkolenia teoretyczne i praktyczne. Wykształcenie wyższe. Instruktor posiada doświadczenie zawodowe zdobyte nie wcześniej niż 5 lat oraz kwalifikacje nabyte nie wcześniej niż 5 lat przed obowiązywaniem niniejszej usługi rozwojowej. Instruktor posiada również wiedzę w kontekście działań na rzecz ekoinnowacji oraz "zielonych umiejętności" o charakterze zawodowym i/lub ogólnym, wykorzystywanych w obszarze "zielonej gospodarki" w oparciu o nowoczesne technologie ukierunkowane na niskoemisyjność i zasobooszczędność oraz ochronę środowiska.

Adres e-mail do kontaktu z instruktorem: eurodron@we.edu.pl. W tytule maila proszę napisać: Łukasz Śliwiński.



5 z 12

## Piotr STRUSKI

Oficer Wojska Polskiego oraz doświadczony instruktor-wykładowca Ośrodka „EuroDRON”. Absolwent Wyższej Szkoły Oficerskiej Sił Powietrznych w Dęblinie oraz podyplomowych studiów - Zarządzanie Lotnictwem w Akademii Obrony Narodowej w Warszawie. Doświadczony wieloletnią pracą w strukturach Sił Powietrznych RP oraz szkoleniu praktycznym i teoretycznym pilotów Bezzałogowych Statków Powietrznych. Specjalista w zakresie wykorzystania przestrzeni powietrznej, ruchu lotniczego oraz nawigacji lotniczej. Od sierpnia 2022 roku instruktor z uprawnieniami VLOS i BVLOS. Ekspert w zakresie wykorzystania BSP w operacjach poszukiwawczo-ratowniczych „SEARCH AND RESCUE”. Wykształcenie wyższe. Instruktor posiada doświadczenie zawodowe zdobyte nie wcześniej niż 5 lat oraz kwalifikacje nabyte nie wcześniej niż 5 lat przed obowiązywaniem niniejszej usługi rozwojowej. Instruktor-wykładowca posiada wiedzę w kontekście działań na rzecz ekoinnowacji oraz "zielonych umiejętności" o charakterze zawodowym i/lub ogólnym, wykorzystywanych w obszarze "zielonej gospodarki" w oparciu o nowoczesne technologie ukierunkowane na niskoemisyjność i zasobooszczędność oraz ochronę środowiska. Adres e-mail do kontaktu z instruktorem: eurodron@we.edu.pl. W tytule maila proszę napisać: Piotr Struski.



6 z 12

## Patryk JAWORSKI

Instruktor-Wykładowca Ośrodka „EuroDRON” posiadający bogate doświadczenie praktyczne w obszarze bezzałogowych statków powietrznych. Ekspert w zakresie dronowych inspekcji paneli słonecznych i turbin wiatrowych - mgr inż. energetyki w specjalności alternatywne źródła energii – praca magisterska dot. analizy efektywności pracy instalacji fotowoltaicznej. Audytor energetyczny, specjalista ds. efektywności energetycznej, pilot i instruktor BSP. Bogate doświadczenie w projektach dotyczących efektywności energetycznej, w tym w oparciu o nowoczesne technologie m.in. instalacje fotowoltaiczne, magazyny energii czy instalacje wodorowe. W pracy korzysta m.in. z oprogramowania PIX4D, Reality Capture, Qgis czy PVSol. Doświadczenie w przeprowadzaniu inspekcji termowizyjnych obiektów budowlanych oraz instalacji fotowoltaicznych z wykorzystaniem dronów. Wykształcenie wyższe. Instruktor posiada doświadczenie zawodowe zdobyte nie wcześniej niż 5 lat oraz kwalifikacje nabyte nie wcześniej niż 5 lat przed obowiązywaniem niniejszej usługi rozwojowej. Instruktor posiada również wiedzę w kontekście działań na rzecz ekoinnowacji oraz "zielonych umiejętności" o charakterze zawodowym i/lub ogólnym, wykorzystywanych w obszarze "zielonej gospodarki" w oparciu o nowoczesne technologie ukierunkowane na niskoemisyjność i zasobooszczędność oraz ochronę środowiska. Adres e-mail do kontaktu z instruktorem: eurodron@we.edu.pl. W tytule maila proszę napisać: Patryk Jaworski.




7 z 12

## Paweł ZAWISZA

Doświadczony instruktor i wykładowca Ośrodka „EuroDRON”- posiadający bogate doświadczenie w lotach na terenie państw europejskich. Prowadzi szkolenia teoretyczne i praktyczne. Z wykształcenia pedagog, psycholog, muzyk, pasjonat lotnictwa. Posiada uprawnienia UAVO INS, STS-01 i STS-02 (VLOS i BVLOS do 25kg). Egzaminator w zakresie teorii bezzałogowych statków powietrznych Urzędu Lotnictwa Cywilnego. Autor innowacyjnych metod szkolenia pilotów BSP, opracowuje kursy i materiały dydaktyczne dotyczące bezpiecznej i efektywnej obsługi dronów specjalista z zakresu fotografii i filmowania z drona, inspekcji technicznych i termowizji. Realizował i nadzorował szkolenia dla służb mundurowych, firm z branż budowlanej, rolniczej i przemysłowej, prowadzi warsztaty i zajęcia praktyczne z obsługi dronów dla uczniów i studentów. W wolnych chwilach wykorzystuje swoje umiejętności praktyczne budując własne drony FPV czy podróżując rowerem z dronami w plecaku. Wykształcenie wyższe. Instruktor posiada doświadczenie zawodowe

zdobyte nie wcześniej niż 5 lat oraz kwalifikacje nabyte nie wcześniej niż 5 lat przed obowiązywaniem niniejszej usługi rozwojowej. Instruktor-wykładowca posiada wiedzę w kontekście działań na rzecz ekoinnowacji oraz "zielonych umiejętności" o charakterze zawodowym i/lub ogólnym, wykorzystywanych w obszarze "zielonej gospodarki" w oparciu o nowoczesne technologie ukierunkowane na niskoemisyjność i zasobooszczędność oraz ochronę środowiska. E-mail: eurodron@we.edu.pl



8 z 12

## Maciej SKORATKO

Instruktor Ośrodka EuroDRON w obszarze bezałogowych statków powietrznych (BSP) oraz zdalnie kierowanych pojazdów podwodnych (ROV). Posiada uprawnienia instruktorskie ULC w zakresie BSP. Instruktor-trener prowadzący szkolenia teoretyczne i praktyczne. Specjalizuje się w zakresie wykorzystania BSP w poszukiwaniach - znajomość oprogramowania RDT (Radiometric Data Toolset) i Loc8. Posiada uprawnienia UAVO INS, STS-01, STS-02. Posiada również patent żeglarza jachtowego (obecnie na ścieżce do uzyskania patentu sternika morskiego). Uczestnik regat żeglarskich na Morzu Północnym - The Tall Ships' Races. Płetwonurek - posiada certyfikat SSI Open Water Diver do 18m. Pasjonat snowboardu, wspinaczki oraz FPV. Charakteryzuje się elastycznym i profesjonalnym podejściem do przyszłych pilotów dronów, a szczególnie młodych adeptów "sztuki latania BSP". Instruktor prowadzący szkolenia dronowe w języku polskim, angielskim i niemieckim. Instruktor posiada doświadczenie zawodowe zdobyte nie wcześniej niż 5 lat oraz kwalifikacje nabyte nie wcześniej niż 5 lat przed obowiązywaniem niniejszej usługi rozwojowej. Instruktor posiada wiedzę w kontekście działań na rzecz ekoinnowacji oraz "zielonych umiejętności" o charakterze zawodowym i/lub ogólnym, wykorzystywanych w obszarze "zielonej gospodarki" w oparciu o nowoczesne technologie ukierunkowane na niskoemisyjność i zasobooszczędność oraz ochronę środowiska. Adres e-mail do kontaktu z instruktorem: eurodron@we.edu.pl



9 z 12

## Grzegorz BĄCZEK

Instruktor-Wykładowca Ośrodka „EuroDRON” posiadający bogate doświadczenie praktyczne w obszarze analiz geoprzestrzennych, którymi zajmuje się od 2009 roku. Od 2012 roku prowadzi szkolenia dla żołnierzy Wojska Polskiego, a także dla żołnierzy z USA, Wielkiej Brytanii, Chorwacji, Rumunii i Litwy. Od dwóch lat prowadzi szkolenia min. OSP, pracowników administracji rządowej i samorządowej. W 2012 roku wystąpił na X jubileuszowej konferencji firmy ESRI Polska jako prelegent. Specjalizuje się w programach QGIS, ArcGIS. W swojej pracy używa również programów WebODM, Agisoft Metashape, Talon View, Falcon View. Za swoją działalność w obszarze szkolenia żołnierzy amerykańskich został w 2023 roku wyróżniony przez United States Armor Association of the United States Army medalem Noble Patron of Armor. GIS to nie tylko jego praca, ale obok genealogii i fotografii również hobby. Wykształcenie wyższe. Instruktor posiada doświadczenie zawodowe zdobyte nie wcześniej niż 5 lat oraz kwalifikacje nabyte nie wcześniej niż 5 lat przed obowiązywaniem niniejszej usługi rozwojowej. Instruktor posiada również wiedzę w kontekście działań na rzecz ekoinnowacji oraz "zielonych umiejętności" o charakterze zawodowym i/lub ogólnym, wykorzystywanych w obszarze "zielonej gospodarki" w oparciu o nowoczesne technologie ukierunkowane na niskoemisyjność i zasobooszczędność oraz ochronę środowiska. Adres e-mail do kontaktu z instruktorem: eurodron@we.edu.pl. W tytule maila proszę napisać: Grzegorz Bączek.



10 z 12

## Janusz KACZOR

Instruktor-Wykładowca Ośrodka „EuroDRON” posiadający bogate doświadczenie praktyczne w obszarze bezałogowych statków powietrznych. Pilot i operator BSP. Posiada uprawnienia instruktorskie ULC w zakresie BSP. Instruktor-trener prowadzący szkolenia teoretyczne i praktyczne. Posiada uprawnienia UAVO INS, STS-01 i STS-02 (VLOS i BVLOS do 25kg). Egzaminator w zakresie teorii bezałogowych statków powietrznych Urzędu Lotnictwa Cywilnego. Wykształcenie wyższe.


Instruktor posiada doświadczenie zawodowe zdobyte nie wcześniej niż 5 lat oraz kwalifikacje nabyte nie wcześniej niż 5 lat przed obowiązywaniem niniejszej usługi rozwojowej. Instruktor posiada również wiedzę w kontekście działań na rzecz ekoinnowacji oraz cyfrowych i zielonych umiejętności o charakterze zawodowym i/lub ogólnym, wykorzystywanych w obszarze "zielonej gospodarki" w oparciu o nowoczesne technologie ukierunkowane na niskoemisyjność i zasobooszczędność oraz ochronę środowiska. Adres e-mail do kontaktu z instruktorem: eurodron@we.edu.pl. W tytule maila proszę napisać: Janusz Kaczor.



11 z 12

### Jarosław Czajka

Doświadczony instruktor i wykładowca posiadający 12-letnie doświadczenie w lotach na terenie UE. Prowadzi szkolenia teoretyczne i praktyczne. Z wykształcenia informatyk, PM, pasjonat lotnictwa. Posiada uprawnienia UAVO INS, STS-01 i STS-02 (VLOS i BVLOS do 25kg). Egzaminator w zakresie teorii i praktyki bezzałogowych statków powietrznych Urzędu Lotnictwa Cywilnego. Pilot dronów FPV, uczestnik eventów i pokazów dronowych, na co dzień pilotuje drony z segmentu Enterprise wykonując loty pod fotogrametrię i teledetekcję niskiego pułapu. W wolnych chwilach spędza czas na podróżach motocyklowych, nurkowaniu. Charakteryzuje się elastycznym i profesjonalnym podejściem do przyszłych pilotów dronów. Wykształcenie wyższe. Instruktor posiada doświadczenie zawodowe zdobyte nie wcześniej niż 5 lat oraz kwalifikacje nabyte nie wcześniej niż 5 lat przed obowiązywaniem niniejszej usługi rozwojowej. Instruktor posiada wiedzę w kontekście działań na rzecz ekoinnowacji oraz "cyfrowych i zielonych umiejętności" o charakterze zawodowym i/lub ogólnym, wykorzystywanych w obszarze "zielonej gospodarki" w oparciu o nowoczesne technologie ukierunkowane na niskoemisyjność i zasobooszczędność oraz ochronę środowiska. Adres e-mail do kontaktu z instruktorem: eurodron@we.edu.pl. W tytule maila proszę napisać: Jarosław Czajka.



12 z 12

### Katarzyna Czajka

Doświadczony instruktor i wykładowca posiadający 12-letnie doświadczenie w lotach na terenie UE. Prowadzi szkolenia teoretyczne i praktyczne. Z wykształcenia finansista, HR, pasjonatka lotnictwa od lat dziecięcych. Posiada uprawnienia UAVO INS, STS-01 i STS-02 (VLOS i BVLOS do 25kg). Egzaminator w zakresie teorii i praktyki bezzałogowych statków powietrznych Urzędu Lotnictwa Cywilnego. Pilot dronów FPV, uczestnik eventów i pokazów dronowych, na co dzień pilotuje drony z segmentu Enterprise wykonując loty pod fotogrametrię i teledetekcję niskiego pułapu. W wolnych chwilach spędza czas na podróżach caravaningowych, motocyklowych, nurkowaniu. Charakteryzuje się elastycznym i profesjonalnym podejściem do przyszłych pilotów dronów. Wykształcenie wyższe. Instruktor posiada doświadczenie zawodowe zdobyte nie wcześniej niż 5 lat oraz kwalifikacje nabyte nie wcześniej niż 5 lat przed obowiązywaniem niniejszej usługi rozwojowej. Instruktor posiada wiedzę w kontekście działań na rzecz ekoinnowacji oraz "cyfrowych i zielonych umiejętności" o charakterze zawodowym i/lub ogólnym, wykorzystywanych w obszarze "zielonej gospodarki" w oparciu o nowoczesne technologie ukierunkowane na niskoemisyjność i zasobooszczędność oraz ochronę środowiska. Adres e-mail do kontaktu z instruktorem: eurodron@we.edu.pl. W tytule maila proszę napisać: Katarzyna Czajka.

## Informacje dodatkowe

### Informacje o materiałach dla uczestników usługi

- DOSTĘP na czas szkolenia do naszej platformy elektronicznej z materiałami szkoleniowymi, dzięki któremu w dowolnym, dogodnym momencie będziesz mógł powtórzyć, bądź przypomnieć omawiane podczas szkolenia teoretycznego zagadnienia w obszarze ULC.

### Warunki uczestnictwa

- Aby przystąpić do szkolenia Uczestnik musi mieć ukończone 18 lat.
- Przystępując do szkolenia zdalnego w czasie rzeczywistym Kursant musi mieć stały dostęp do urządzenia elektronicznego wyposażonego w kamerę, głośnik i mikrofon.
- Kursant jest świadomy i wyraża zgodę, aby na potrzeby Usługodawcy, jak również na potrzeby monitoringu, kontroli oraz w celu utrwalenia efektów kształcenia, usługa może być rejestrowana (nagrywana). Kursantom nie udostępniamy w żadnej formie nagrań ze szkolenia.

## Informacje dodatkowe

- **UWAGA!** W przypadku dofinansowania usługi **poniżej 70%** ze środków publicznych, usługa nie jest zwolniona z podatku VAT. Należy wówczas doliczyć do usługi szkoleniowej należny VAT w wysokości 23%.
- Zastrzegamy, że zgodnie z wytycznymi w zakresie zarządzania niespodziewanymi sytuacjami (Załącznik nr 4 do Regulaminu BUR) istnieje możliwość, iż Instruktorzy mogą prowadzić usługę rotacyjnie w zależności od dostępności danego instruktora w dniu szkolenia oraz faktycznego uruchomienia danej usługi. Zastrzegamy sobie możliwość zmiany instruktora ze względu na nieprzewidziane sytuacje. Każdy wyznaczony Instruktor posiada stosowne uprawnienia oraz odpowiednią wiedzę i umiejętności do poprowadzenia niniejszej usługi rozwojowej.
- Zawarto umowę z WUP Kraków na realizację projektów: „Małopolski pociąg do kariery” i „Nowy start w Małopolsce z EURESem” oraz WUP Toruń na realizację projektu: „Kierunek-Rozwój” a także z WUP Szczecin w ramach projektu „Zachodniopomorskie Bony Szkoleniowe”.

## Warunki techniczne

W trybie zdalnym szkolenia teoretyczne realizujemy w formie wykładów on-line w czasie rzeczywistym z wykorzystaniem platformy ZOOM lub Teams.

Wymagania systemowe:

- połączenie internetowe - szerokopasmowe przewodowe lub bezprzewodowe (3G lub 4G / LTE)
- głośniki i mikrofon - wbudowany lub wtyk USB lub bezprzewodowy Bluetooth
- kamera internetowa lub kamera internetowa HD - wbudowana lub wtyczka USB
- lub kamera HD lub kamera HD z kartą przechwytywania wideo

Obsługiwane systemy operacyjne:

- macOS X z systemem macOS 10.7 lub nowszym
- Windows 10

Uwaga: w przypadku urządzeń z systemem Windows 10 muszą one działać w systemie Windows 10 Home, Pro lub Enterprise. Tryb S nie jest obsługiwany.

- Windows 8 lub 8.1
- System Windows 7
- Windows Vista z dodatkiem SP1 lub nowszym
- Windows XP z dodatkiem SP3 lub nowszym
- Ubuntu 12.04 lub nowszy
- Mennica 17.1 lub nowsza
- Red Hat Enterprise Linux 6.4 lub nowszy
- Oracle Linux 6.4 lub nowszy
- CentOS 6.4 lub nowszy
- Fedora 21 lub nowsza

- OpenSUSE 13.2 lub wyższy
- ArchLinux (tylko 64-bit)

Obsługiwane tablety i urządzenia mobilne:

- Surface Pro 2 lub nowszy z systemem Windows 8.1 lub nowszym

Uwaga: W przypadku tabletów z systemem Windows 10 muszą one działać w systemie Windows 10 Home, Pro lub Enterprise. Tryb S nie jest obsługiwany.

- Urządzenia z systemem IOS lub Android
- Urządzenia Blackberry

Obsługiwane przeglądarki:

- Windows: IE 11+, Edge 12+, Firefox 27+, Chrome 30+
- Mac: Safari 7+, Firefox 27+, Chrome 30+
- Linux: Firefox 27+, Chrome 30+

Wymagania dotyczące procesora i pamięci RAM:

Minimum - Procesor jednorodzeniowy 1 GHz lub wyższy, nie dotyczy

Zalecane - Procesor dwurdzeniowy 2 GHz lub wyższy (i3 / i5 / i7 lub odpowiednik AMD), 4GB

**Link umożliwiający uczestnictwo w spotkaniu on-line jest ważny do momentu zakończenia spotkania.**

## Adres

ul. Lotnisko 1  
40-271 Katowice  
woj. śląskie


Szkolenie teoretyczne, per- i post- test oraz egzamin przeprowadzone będą w formie zdalnej w czasie rzeczywistym.

Część praktyczna z Instrukctorem, realizowana jest stacjonarnie w miejscu przygotowanym do lotów (kwestie bezpieczeństwa). Dokładne terminy i miejsca zajęć praktycznych ustalane są indywidualnie pomiędzy Kursantem a Dostawcą Usługi (czyli nami). Kursant zobowiązany jest do przekazania informacji o miejscu i dacie szkolenia do osoby koordynującej jego dofinansowanie ze strony Operatora, aby umożliwić potencjalną wizytę monitoringową.

Zajęcia praktyczne odbędą się w czasie trwania niniejszej karty usługi tj. od 05.06.2026 do 31.07.2026 r. Szczegółowe dni i godziny części praktycznej dostępne będą u osoby nadzorującej usługę po stronie Dostawcy Usługi.

Ze względu na zmienne warunki atmosferyczne i/lub dostępność przestrzeni powietrznej, zastrzega się możliwość zmiany terminu i miejsca realizacji szkolenia. O zaistniałej sytuacji Kursant zostanie poinformowany tel./mailowo.

## Kontakt



**Dariusz SKORATKO**

**E-mail** eurodron@we.edu.pl

**Telefon** (+48) 502 338 802

